

Sulechów, 03.03.2011 r.

Nasz znak: BZ.II.6853³⁴/2011

**Przedsiębiorstwo Wielobranżowe
„GEOMETRA” Sp. z o. o.
66-100 Sulechów, ul. Szkolna 9**

Dotyczy: uzgodnienia przebiegu projektowanej przebudowy odcinka sieci kanalizacyjnej w ul. Walki Młodych w Sulechowie (dz. nr 424).

Odpowiadając na wniosek dotyczący uzgodnienia lokalizacji przebiegu projektowanej przebudowy odcinka sieci kanalizacyjnej w ul. Walki Młodych w Sulechowie (dz. nr 424) informuję, że przedłożoną koncepcję opiniuję z następującymi uwagami:

- a) przejście poprzeczne przez drogę należy wykonać przeciskiem lub rozkopem otwartym, pod warunkiem odtworzenia pasa drogowego poprzez odtworzenie konstrukcji jezdni (każdej warstwy) do stanu pierwotnego, w szczególności nawierzchni z kostki brukowej granitowej, która znajduje się pod warstwą nawierzchni bitumicznej,
- b) przy wykonywaniu robót odtworzeniowych nawierzchni jezdni konieczne jest zgłaszanie na bieżąco do odbioru robót ulegających zakryciu.
- c) z uwagi na lokalizację sieci kanalizacyjnej w jezdni na czas robót konieczne będzie całkowite zamknięcie drogi tj. wjazdu od strony ul. Jana Pawła II; w związku z tym należy opracować projekt tymczasowej organizacji ruchu, który przewidywać będzie odwrócenie istniejących kierunków ruchu tj. oznakować wjazd na ul. Walki Młodych od strony ul. Zwycięstwa, w celu umożliwienia dojazdu samochodów dostawczych do punktu handlowego oraz budynków mieszkalnych.
- d) przed rozpoczęciem robót w pasie drogowym należy złożyć wniosek w celu uzyskania decyzji na zajęcie pasa drogowego, która zostanie wystawiona po spełnieniu warunków podanych w załączniku nr 1,
- e) zajęcie pasa drogowego bez zezwolenia zarządcy drogi lub z przekroczeniem terminu zajęcia wskazanego w decyzji na zajęcie pasa drogowego, lub o powierzchni większej niż określona w ww.. decyzji, będzie skutkowało naliczeniem i pobraniem kary pieniężnej w wysokości 10-krotności opłaty ustalonej za zajęcie pasa drogowego, zgodnie z art. 40 ust. 12 ustawy z dnia 21.03.1985r. o drogach publicznych (t. j. Dz. U. z 2007 r. Nr 19, poz. 115 ze zmianami),
- f) w czasie wykonywania robót zabrania się składowania urobku i materiałów lub parkowania sprzętu w miejscu utrudniającym ruch drogowy,
- g) w przypadku rozpoczęcia robót drogowych przez Gminę Sulechów w obrębie działek będących jej własnością, Gmina zastrzega sobie prawo do obciążania właściciela sieci kosztami usunięcia ewentualnych kolizji,
- h) Gmina Sulechów nie ponosi odpowiedzialności za uszkodzenia urządzeń obcych znajdujących się w pasie drogowym,
- i) integralną częścią uzgodnienia jest opieczetowana mapa z naniesioną lokalizacją projektowanej inwestycji,
- j) uzgodnienie dotyczy wyłącznie dróg, których zarządcą jest Gmina Sulechów i ważne jest 1 rok.

ZASTĘPCA BURMISTRZA

Mirosław Andrasiak

ZAŁĄCZNIK NR 1

W celu uzyskania decyzji zezwalającej na wejście z robotami w pas drogowy należy złożyć wniosek. Jeżeli zajęcie pasa wpływa na ruch drogowy lub ogranicza widoczność na drodze albo powoduje wprowadzenie zmian w istniejącej organizacji ruchu pojazdów lub pieszych, do wniosku na zajęcie pasa należy dołączyć, zgodnie z wymogami Rozporządzenia Ministra Infrastruktury z dnia 23.09.2003 r. (Dz. U. Nr 177, poz. 1729) oraz Rozporządzeniem Rady Ministrów z dnia 01.06.2004 r. (Dz. U. Nr 140, poz. 1481), projekt organizacji ruchu i oznakowania robót prowadzonych w pasie drogowym, zatwierdzony przez organ zarządzający ruchem, właściwy dla danej drogi. Na projekcie należy wyraźnie zaznaczyć linie krawężnika, obrzeży chodnikowych i pasów zieleni oraz nanieść istniejące oznakowanie, a także zaznaczyć granice własności gruntów.

We wniosku należy określić:

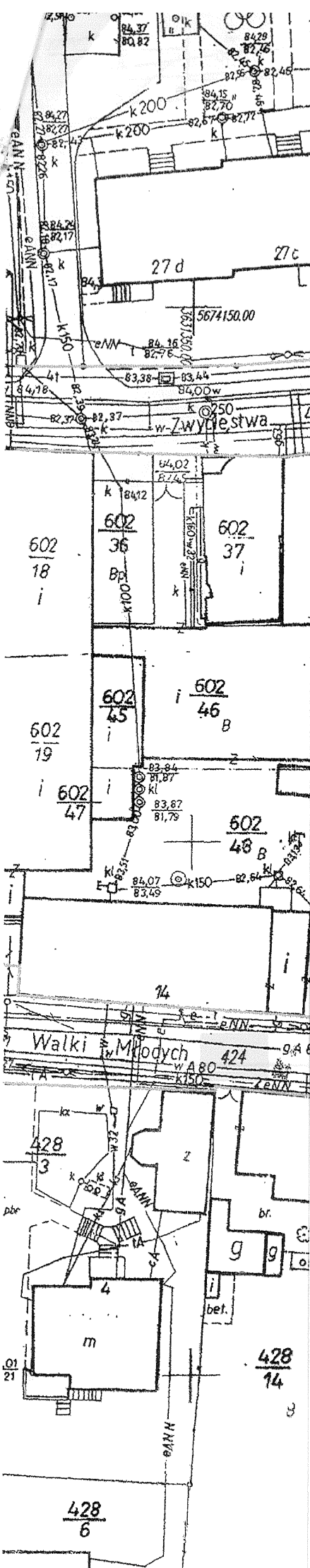
- cel zajęcia pasa drogowego,
- szczegółową lokalizację robót (droga, ulica, miejscowość),
- ilość dni kalendarzowych i przewidywany termin robót (od - do),
- powierzchnię zajętą pasa drogowego w rozbięciu na jezdnię, chodniki, pobocze z ewentualnymi rowami,
- długości i średnice układanych urządzeń oraz rur osłonowych,
- dane personalne kierownika odpowiedzialnego za wykonanie robót (imię, nazwisko, adres zamieszkania, nr i seria dowodu osobistego),
- numer i datę uzgodnienia wydanego przez Gminę Sulechów.

Ponadto do wniosku należy dołączyć:

- pozwolenie na budowę lub zgłoszenie robót do organu budowlanego wraz z uzgodnioną dokumentacją-do wglądu,
- plan sytuacyjny w skali 1:1000 lub 1:500, z zaznaczeniem granic i podaniem wymiarów planowanej powierzchni zajęcia pasa drogowego,
- szczegółowy harmonogram robót,
- kopię uzgodnienia lokalizacji urządzeń obcych wydanego przez Gminę Sulechów.

KERG: 1214-3/2011
 DZ 27/2011

Sulechów 2011 - 02 - 02



zaliczonej
 powie
 2011
 -3/2011
 wych.
 pozwolenia





ndy

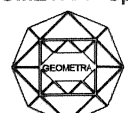
GMINA SULECHÓW
 ul. Plac Ratuszowy 6
 66-100 SULECHÓW

Projekt uzgodniono
 bez uwag z uwagami
 pismem znak ...B2.p...6853.36.2011
 z dnia 03.03.2011

Inspektor ds. dróg
 Malgorzata Judzińska

LEGENDA:

-  Zakres opracowania przebudowy kanalizacji ogólnospławnej
-  Projektowana przebudowa sieci kanalizacji ogólnospławnej
-  Granice działek
-  Numer działki

INWESTOR:	Sulechowskie Przedsiębiorstwo Komunalne "SuPeKom" 66-100 Sulechów, ul. Poznańska 18	NR RYS:	1
OBIEKT:	Przebudowa odcinka sieci kanalizacji ogólnospławnej	SKALA:	1:500
NAZWA RYSUNKU:	Projekt zagospodarowania działki	DATA:	02.2011
LOKALIZACJA:	Obręb 1 miasta Sulechów, powiat zielonogorski, ul. Jana Pawła II, ul. 31-go Stycznia, ul. Walki Młodych dz. nr 443; 444/1; 424; 428/17;		
OPRACOWAŁ:	mgr inż. Andrzej Żurek	Przedsiębiorstwo Wielobranżowe "GEOMETRA" Sp. z o.o.  ul. Szkoła 9, 66-100 Sulechów	