

MAPA SYTUACYJNO-WYSOKOŚCIOWA DO CELÓW PROJEKTOWYCH

Skala 1: 500

Województwo łódzkie
Powiat zielonogórski
Miasto Sulechów
Obręb 1
Działki 444/1, 444/2, 428/17
Ulice 31 - go Sycznia - Jana Pawła II - Walki Młodych
Sekcja 431.214/1/3
Załącznik

Mapę do celów projektowych opracowano na podstawie istniejącej mapy zasadniczej w skali 1: 500 oraz nowego pomiaru wykonanego w lutym 2011 roku przez P. W. GEOMETRA Sp. z o.o. w Sulechowie.
Mapa opracowana w układzie współrzędnych PUWG 1965/4, w skali 1: 500, w Sulechowie.

Nie wyklucza się istnienia w terenie innych niewykazanych na niniejszej mapie urządzeń podziemnych, które nie były zgłoszone do inwentaryzacji lub o których brak jest informacji w dokumentach branżowych.

INŻYNIER GEODETA

Dominiak Stanisław

Ks. Rob. SC. 3/2011

PRZEDSIĘBIORSTWO WIELOBRAZOWE
"GEOMETRA" Sp. z o.o.
66-100 Sulechów, ul. Szkoła 9
tel. 088 385 42 31, 088 385 42 32, fax 088 382 82 50
NIP 927 010 10 10, REGON 141 970 010 668

GEODETA PRACOWNIK
Główny Inżynier
Martyn Kozłowski

KERG: 1214-3/2011
DZ 07/2011

Sulechów 2011 - 02 - 02

Wzrostowy Obręb
Dokumentacji Projektowej i Kierowniczej
w Związku z Rozbudową Sulechowa





Wzrostowy Obręb
Dokumentacji Projektowej i Kierowniczej
w Związku z Rozbudową Sulechowa
18-07-2011
1214-3/2011
Niniejsza mapa nie służy do celów projektowych.
Projektowane obiekty budowlane wymagające pozwolenia
na budowę powinny być wycenione i inwentaryzowane
zgodnie z przepisami o inwentaryzacji i pomiarach
nieruchomości w skali 1: 500.
Sulechów, dnia 07-07-2011 r. *ndy*

Ø1000
S2
Istn. -1,65
Ø1000
S3
Istn. -1,31

Ø1000
S4
Istn. -1,22

Ø1000
S5
Istn. -1,26

LEGENDA:

-  Zakres opracowania w drodze powiatowej
-  Projektowana przebudowa sieci kanalizacji ogólnospławnej
-  Granice działek
-  Numer działki

ZA ZGODNOŚĆ Z ORYGINAŁEM
PW „GEOMETRA” Andrzej Zurek
18 KWI. 2011
data Podpis

INWESTOR:	Sulechowski Przedsiębiorstwo Komunalne "SuPeKom" 66-100 Sulechów, ul. Poznańska 18	NR RYS:	1
OBIEKT:	Przebudowa i rozbudowa sieci kanalizacji ogólnospławnej	SKALA:	1:500
NAZWA RYSUNKU:	Projekt zagospodarowania działki (wycinek w skali 1:500 z mapy powiatowej - dz. nr 443; 444/1)	DATA:	02.2011
LOKALIZACJA:	Obręb 1 m.p. Sulechów, powiat zielonogórski, ul. Jana Pawła II, ul. 31-go Sycznia, ul. Walki Młodych dz. nr 443; 444/1; 424; 428/17;		
OPRACOWAŁ:	mgr inż. Andrzej Zurek	Przedsiębiorstwo Wielobranżowe "GEOMETRA" Sp. z o.o.  ul. Szkoła 9, Sulechów	