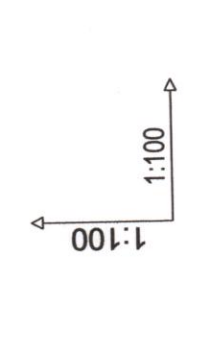
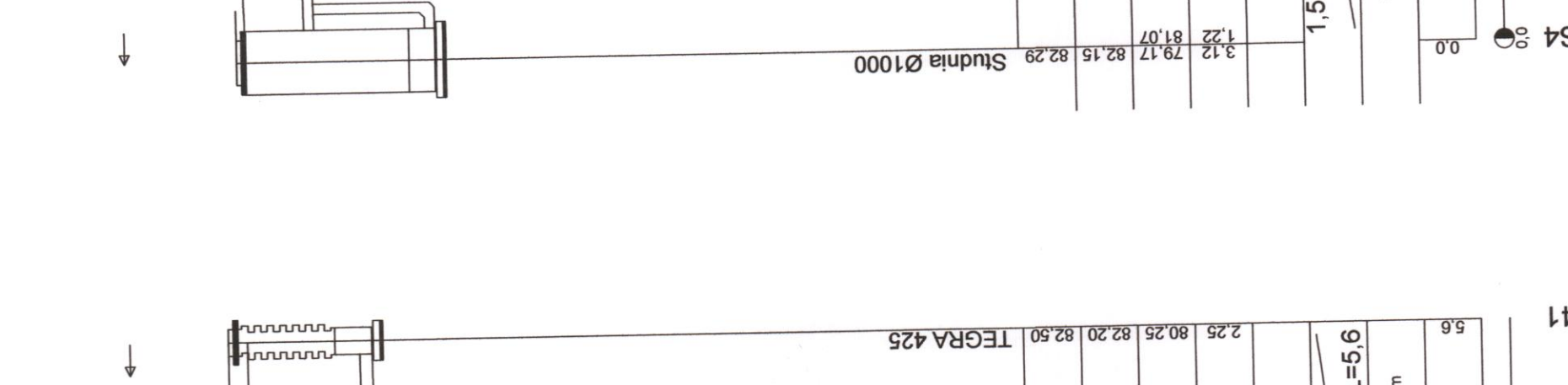
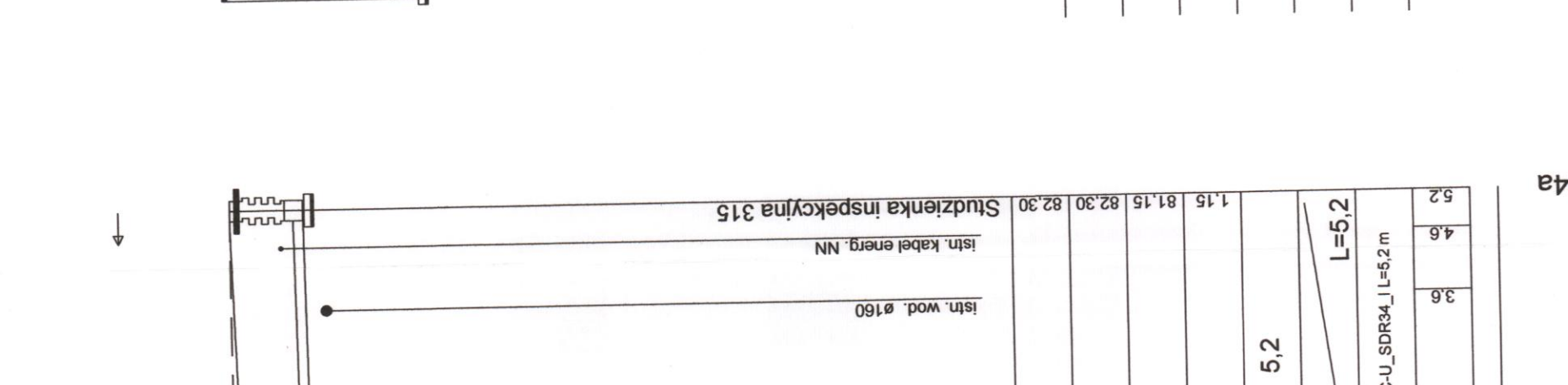
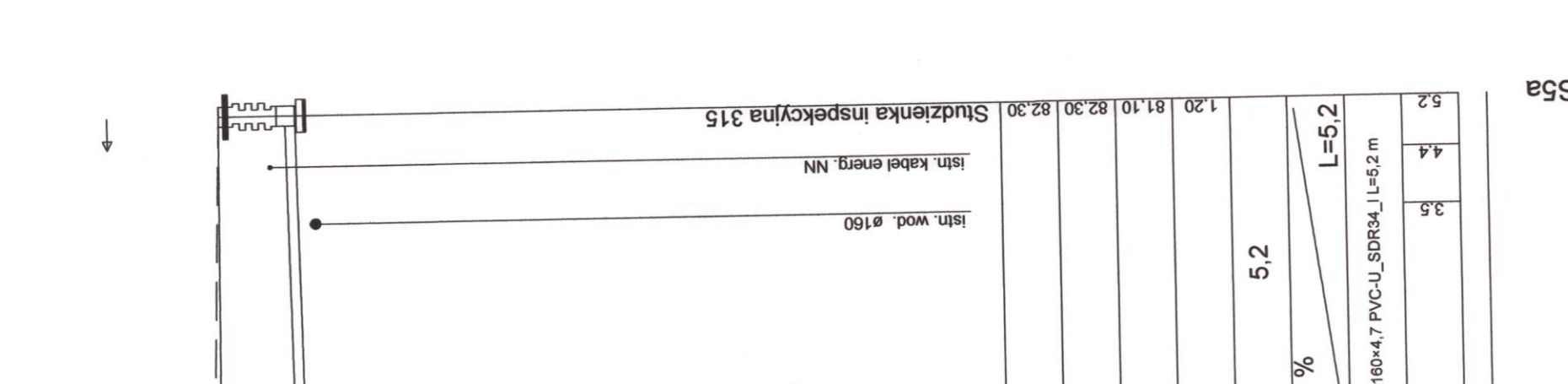
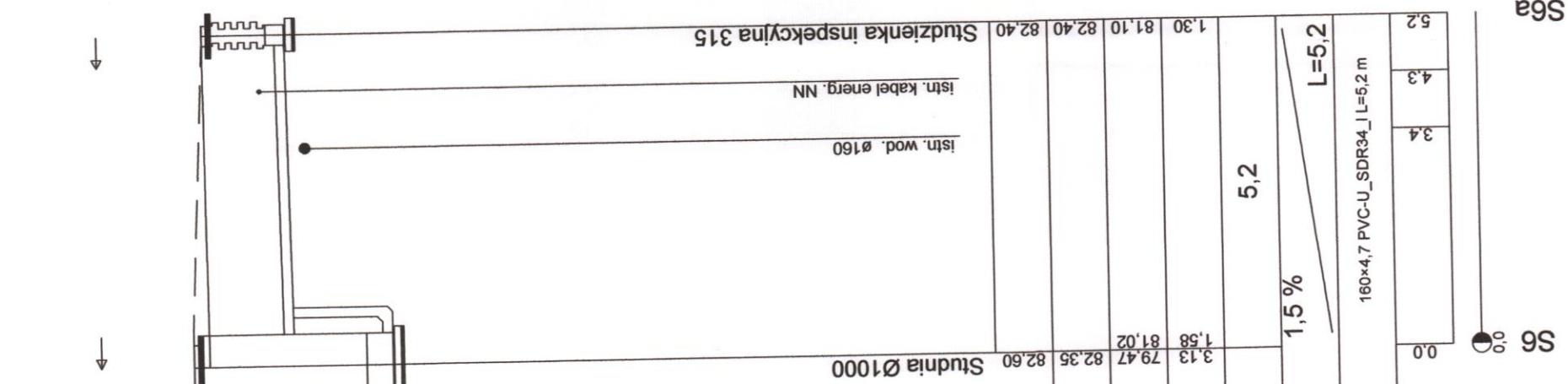


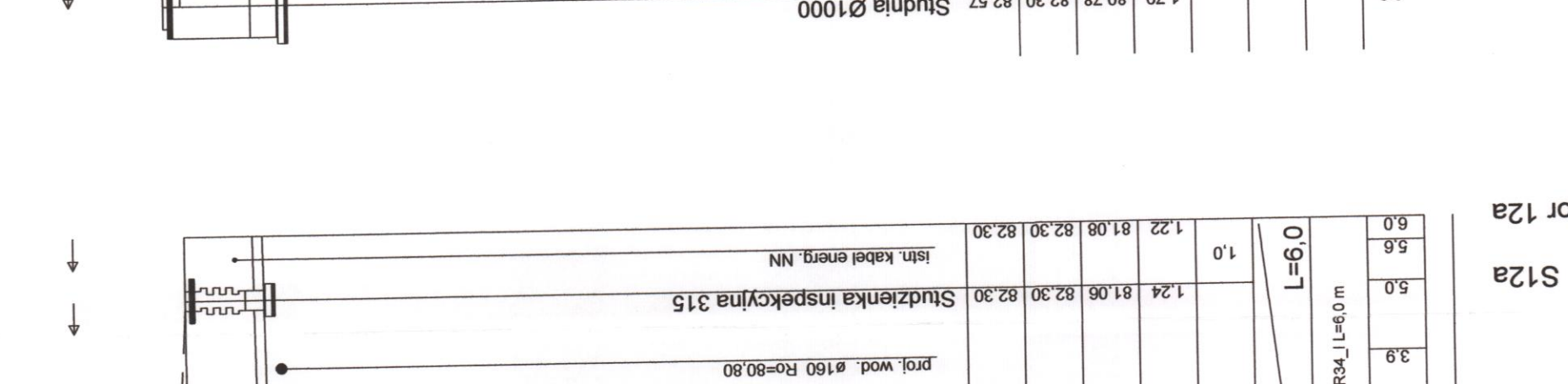
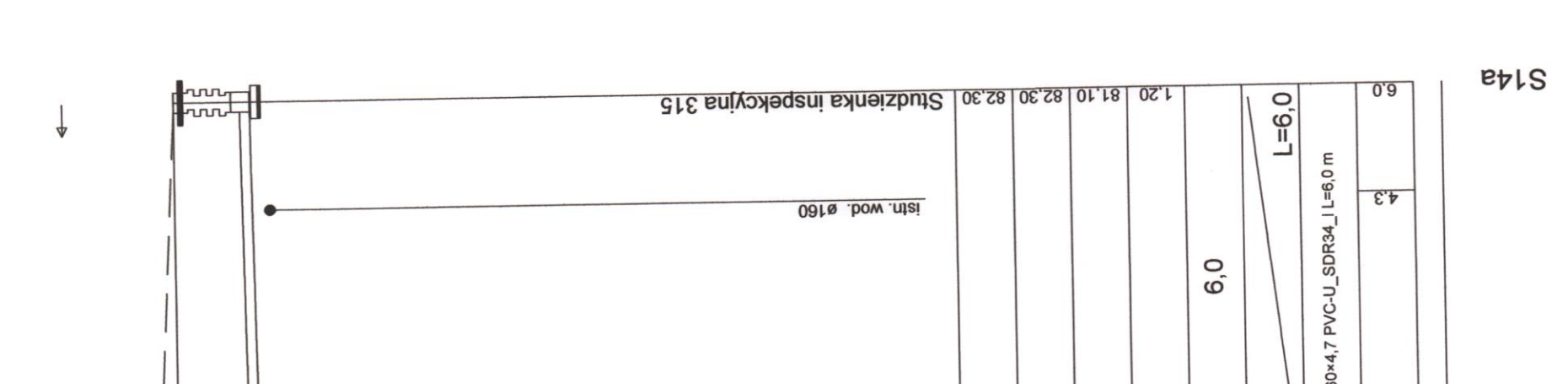





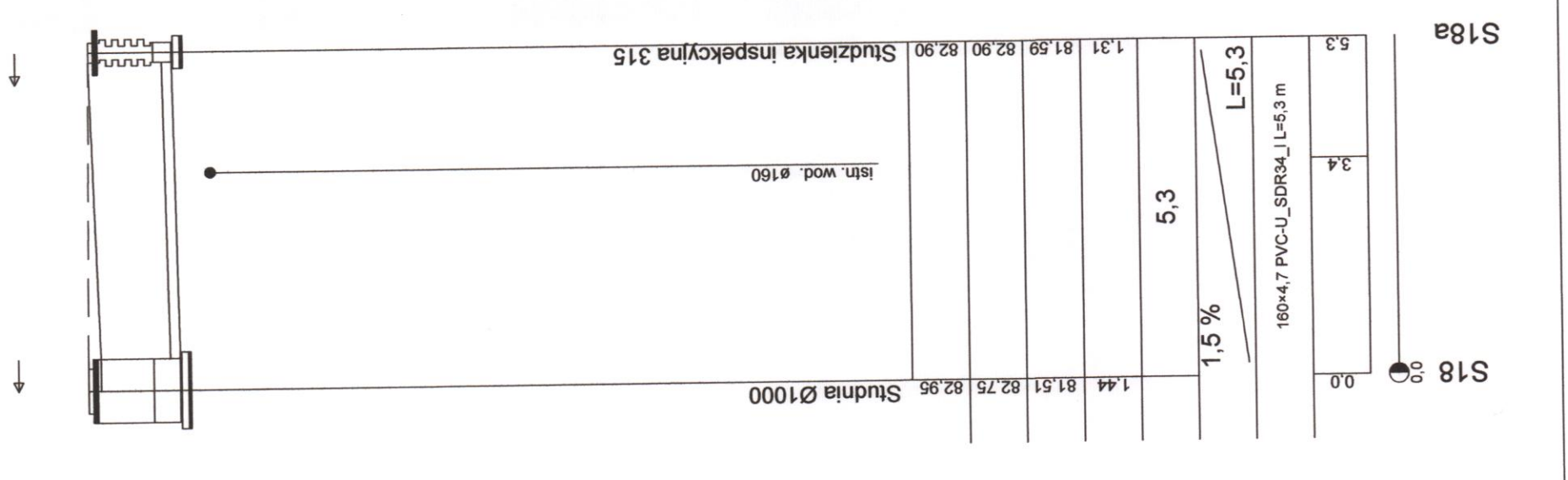


1:100/100

INWESTOR:	Stachowicki Projektowanie Komunikacji "Superior" Sp. z o.o.	NR RYS:	S6
OBIEKT:	Sieć kanalizacyjna (sanitarnej) graniczącej i łączącej lokalna Sieć oraz z zainstalowanymi przyłączami	SKALA:	1:100/100
NAZWA RYUNKU:	Profil kanalizacji grawitacyjnej	DATA:	01.2015
LOKALIZACJA:	Ulica Żurawia - Osipek 2, SULECHÓW, ul. nr 2647, 2651, 10001, 10001, 12012, Osiedle PRZEMOJA, ul. nr 168, 169, 170, 171, 172, 173, 174, 175, 176, 177, 178, 179, 180, Osiedle PRZEMOJA, ul. nr 181, 182, 183, 184, 185, 186, 187, 188, 189, 190, 191, 192, 193, 194, gmina Suliszewo		
PROJEKTANT: (nazwisko i imię)	mgr inż. Bartłomiej Gaj		
PROJEKTANT: (nazwisko i imię)	mgr inż. Andrzej Żurek		
SYSTEM PROJEKTANTA:			



P. p. 70.00 m n.p.m.

Rzędna terenu projektowanego	
Rzędna terenu istniejącego	
Rzędna dna kanału	
Zagłębienie dna kanału [m]	
Odległości [m]	
Spadek	
Odległości [m]	
Materiał, Odległości	
Długość trasy [m]	