



AGENCJA NIERUCHOMOŚCI ROLNYCH

ODDZIAŁ TERENOWY W GORZOWIE WLKP.

FILIA W ZIELONEJ GÓRZE

GOZG.SGZiNW.429.10.2.06.2012.EW

Zielona Góra, dnia 23.01.2012 r.

**Przedsiębiorstwo Wielobranżowe
„GEOMETRA”
ul. Szkolna 9
66-100 Sulechów**

Dotyczy: budowa sieci wodociągowej.

Agencja Nieruchomości Rolnych Oddział Terenowy w Gorzowie Wlkp. Filia w Zielonej Górze w odpowiedzi na Państwa pismo opiniuje pozytywnie budowę sieci wodociągowej w m. Kije oraz wyraża warunkowo zgodę na wejście na grunt wchodzący w skład Zasobu Nieruchomości Rolnych w celu wykonania prac – pod warunkiem przeprowadzenia stosownych uzgodnień z użytkownikiem nieruchomości oraz z Gospodarstwem Nadzoru i Administrowania Zasobem (GNiAZ) w Popęszycach.

Proszę również powiadomić GNiAZ i dzierżawcę o terminie przystąpienia do ww. prac.

Sprawa dotyczy następujących nieruchomości:

- **Nr Dz. 6/36, 6/37, 6/40, 195/1 – obręb Kije.**

Tryb i zakres prac oraz odszkodowań za ewentualne straty spowodowane w trakcie prac budowlanych należy uzgodnić z GNiAZ w Popęszycach.

Ponadto zastrzega się wykonanie rekultywacji zajętych gruntów po zakończeniu robót oraz ewentualne wystąpienie Agencji o odszkodowanie za utratę bądź obniżenie rolniczej przydatności ww. gruntów w wyniku prac instalacyjno-montażowych.

Uwaga: Niniejsza warunkowa zgoda posiada ważność jedynie z pisemnymi uzgodnieniami z właściwym GNiAZ odnośnie aktualności numerów działek, obecnego stanu prawnego i faktycznego, a także przeznaczenia tych gruntów.

Do wiadomości:

- GNiAZ w Popęszycach.
- SEA w m.
- a/a

Zastępca Dyrektora
Oddziału Terenowego

Emilian Dzik

Sława, dnia 25.10.2012r.

Znak sprawy: GOZGPO.BTS.SGZ.429.29.BM

**Przedsiębiorstwo Wielobranżowe
„GEOMETRIA”
Ul. Szkolna 9
66-100 Sulechów**

Dotyczy: Budowa sieci wodociągowej
Znak Sprawy- GOZG.SGZiNW.429.10.2.06.2012.EW

Gospodarstwo Nadzoru i Administrowania Zasobem w Popęszycach Biuro Terenowe Sława **wyraża zgodę na** wejście na działkę nr **6/36, 6/37, 6/40** na obrębie **Kije**, gmina **Sulechów** celem wykonania robót związanych budową sieci wodociągowej. Działka **195/1 na obrębie Kije nie jest w naszych Zasobach** jest własnością Pani Makarewicz Janiny zamieszkałej w Kijach pod numerem 156, 66-100 Kije

Jednocześnie informujemy, że działki **6/36, 6/37 nie są obciążone umową dzierżawy, a działka 6/40 jest obciążona umową dzierżawy - Dzierżawcą jest Zakład Rolny Kije, Kije 143 66-106 Kije.**

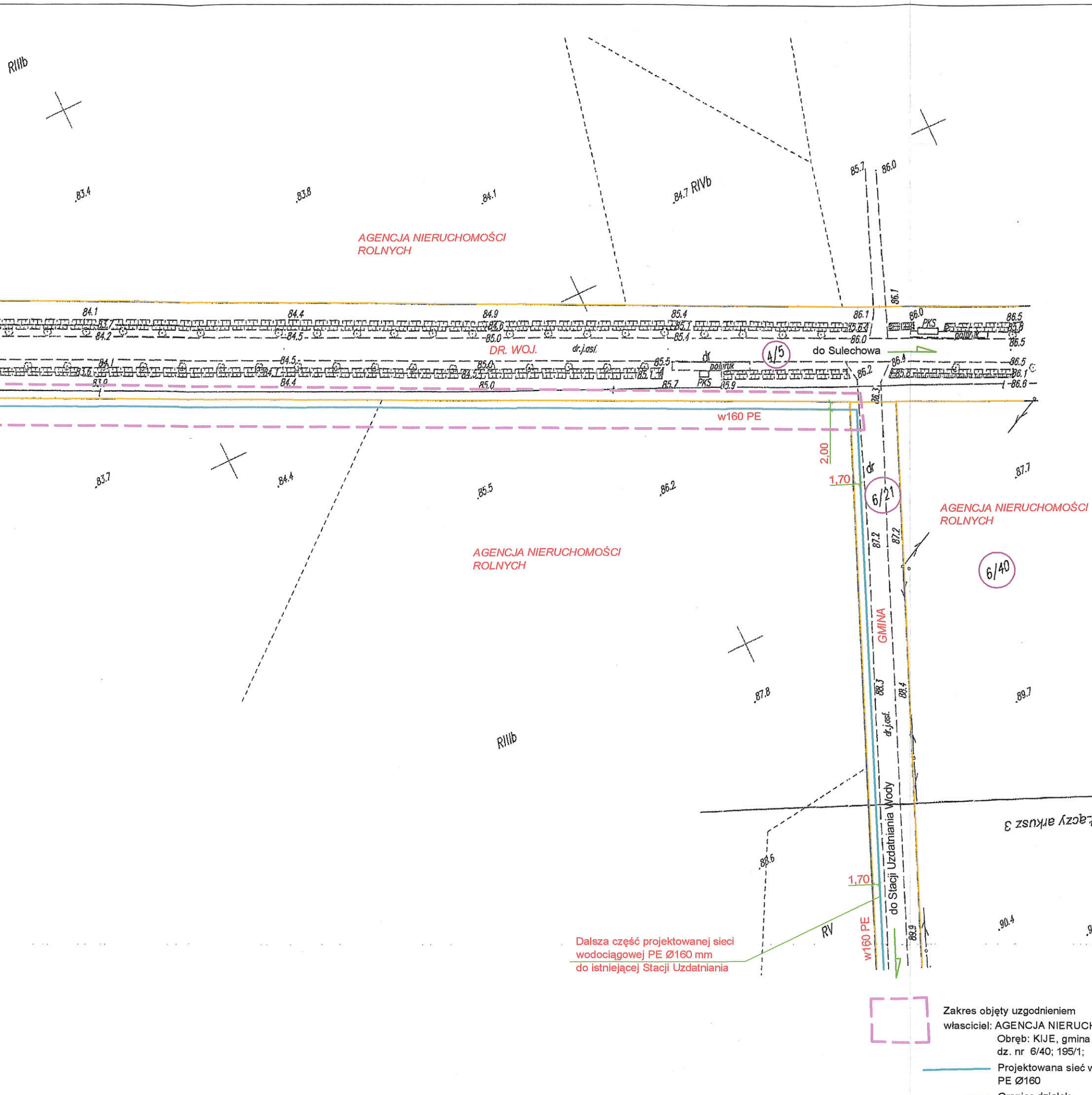
Zakres prac i ewentualnych odszkodowań prosimy uzgodnić z GNiAZ w Popęszycach Biuro Terenowe Sława ul. Henryka Pobożnego nr 1 67-410 Sława oraz z dzierżawcą.

Prosimy o powiadomieniu Gospodarstwa Nadzoru i Administrowania Zasobem w Popęszycach i dzierżawcę o terminie rozpoczęcia i zakończenia prac oraz przywrócenia gruntu do stanu pierwotnego po zakończeniu inwestycji.

Do wiadomości:

1. a/a
- ② adresat
3. Dzierżawca

Kierownik Biura Terenowego
w Sławie
Grzegorz Maćkowiak



Dalsza część projektowanej sieci wodociągowej PE Ø160 mm do istniejącej Stacji Uzdatniania

- Zakres objęty uzgodnieniem właściciel: AGENCJA NIERUCHOMOŚCI ROLNYCH Obręb: KIJE, gmina Sulechów, dz. nr 6/40; 195/1;
- Projektowana sieć wodociągowa PE Ø160
- Granice działek

Powiatowy Ośrodek Dokumentacji Geodezyjnej i Kartograficznej w Zielonej Górze Delegatura w Sulechowie
 W obszarze oznaczonym linią delimitacji aktualizacji terenu mapy zasadniczej. Dokumenty z pomiaru uszczelnianego do zespołu powiatowego w dniu 14-03-2011 i zarejestrowano pod nr 1166-2/2011. Linia jest mapie może służyć do celów projektowych. Projektowane obiekty budowlane wymagające pozwolenia na budowę podlegają wytyczeniu i inwentaryzacji prowadzonej przez jednostki uprawnione do wykonywania prac geodezyjnych.
 Sulechów 14-03-2011 STARSZY GEODETA
 Elżbieta Hać

MAPA SYTUACYJNO-WYSOKOŚCIOWA DO CELÓW PROJEKTOWYCH skala 1 : 1000

Województwo lubuskie
 Powiat zielonogórski
 Gmina Sulechów
 Obręb KIJE
 Godło mapy 5170.25.04.1
 5170.25.04.2, 5170.25.05.1
 5170.25.05.3, 5170.25.10.1
 ark 2(3)

Mapę do celów projektowych sporządzono na podstawie mapy sytuacyjno-wysokościowej w skali 1:1000 godło (układ 1985) 431.212.222, 431.212.221, 431.212.174, 431.212.173 oraz pomiaru wykonanego przez P.W. „GEOMETRA” w lutym 2011r. Granice działek wniesiono na podstawie cyfrowej mapy ewidencyjnej

Nie wyklucza się istnienia w terenie innych nie wykazanych na niniejszej mapie urządzeń podziemnych, które nie były zgłoszone do inwentaryzacji lub o których brak jest informacji w Instytucjach branżowych

Ks. rob. sc 6/2011
 KERG 1166-2/2011

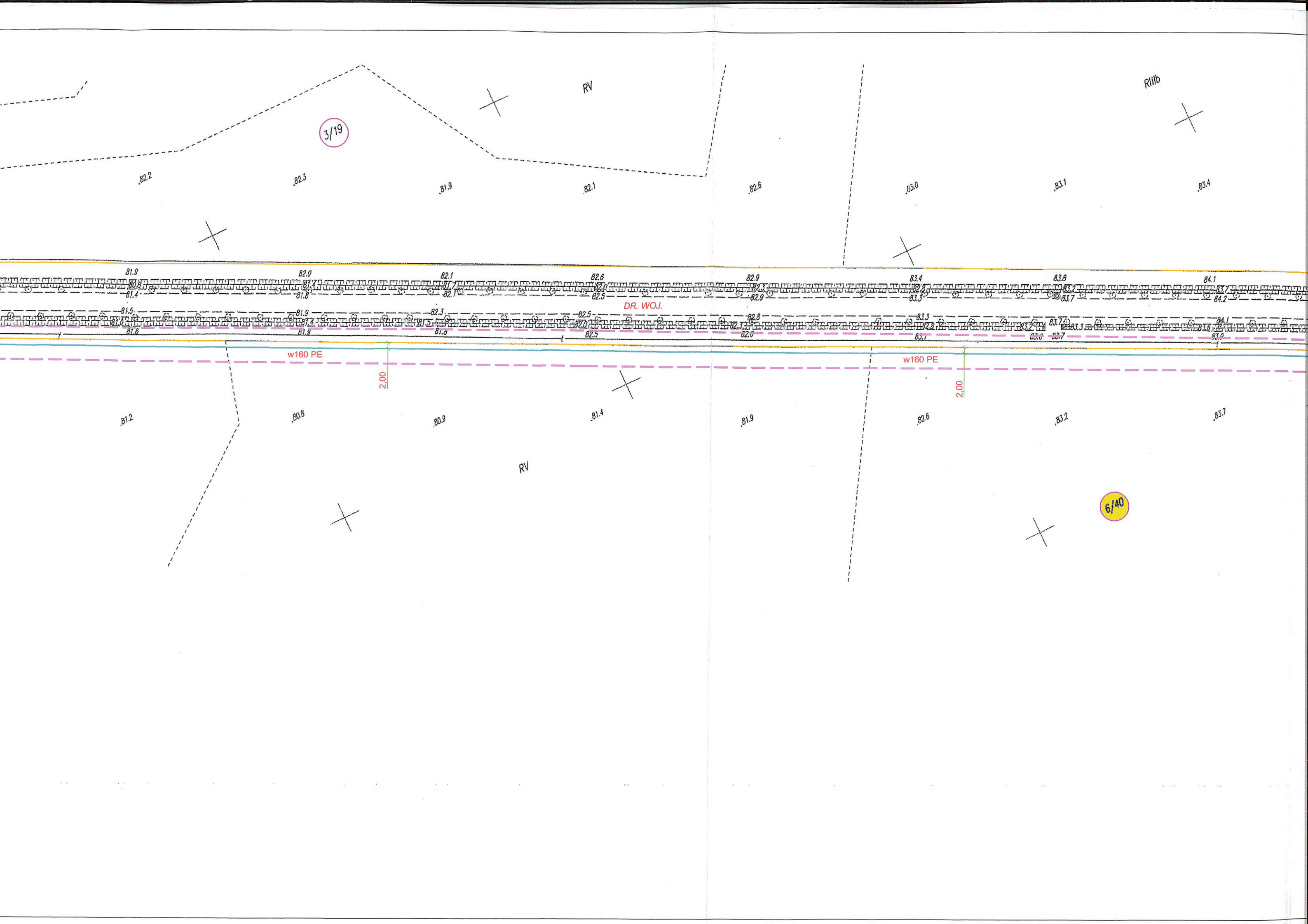
Sulechów 2011-03-02

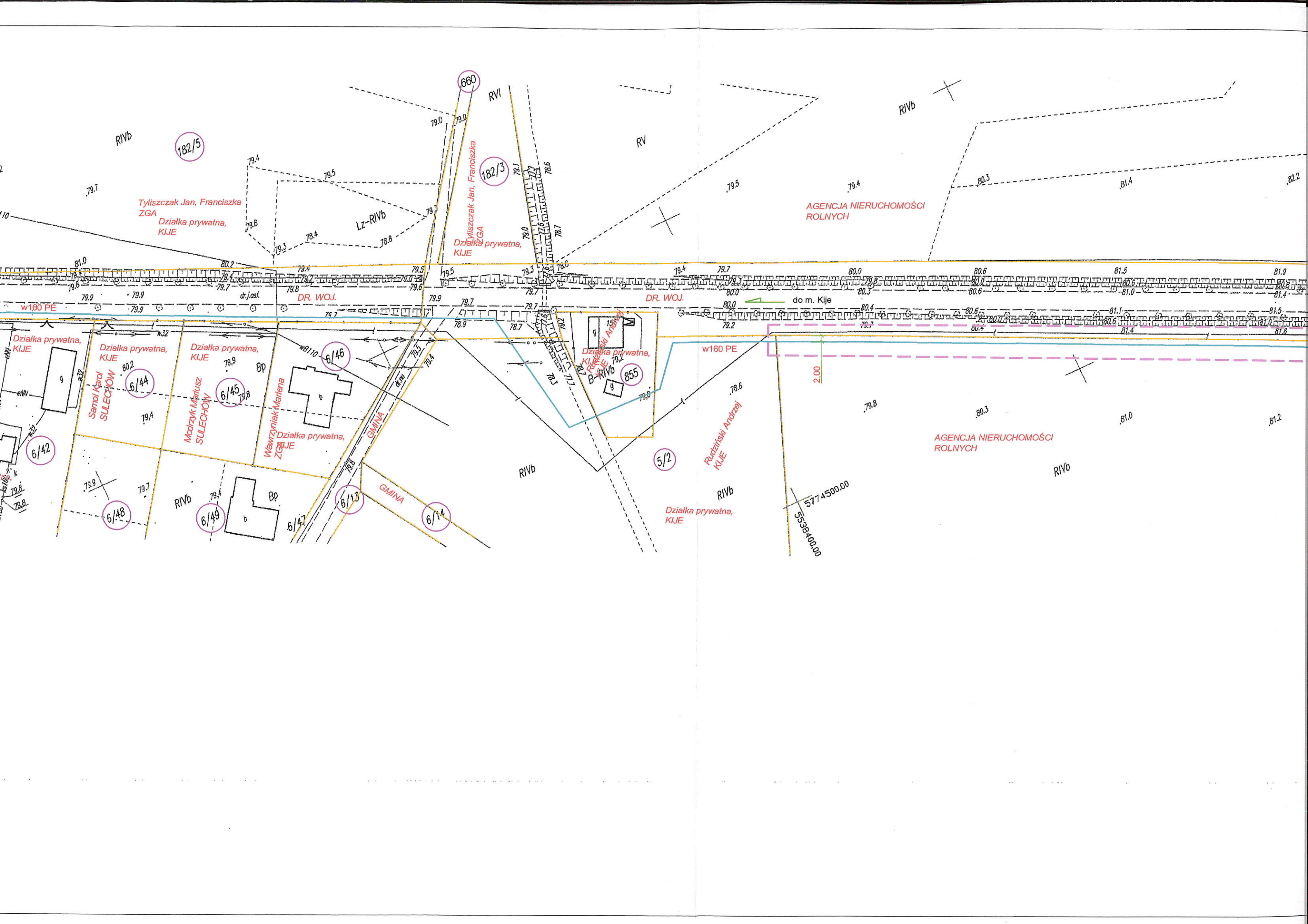
GEODETA
 Wzrost
 Damian Worosz

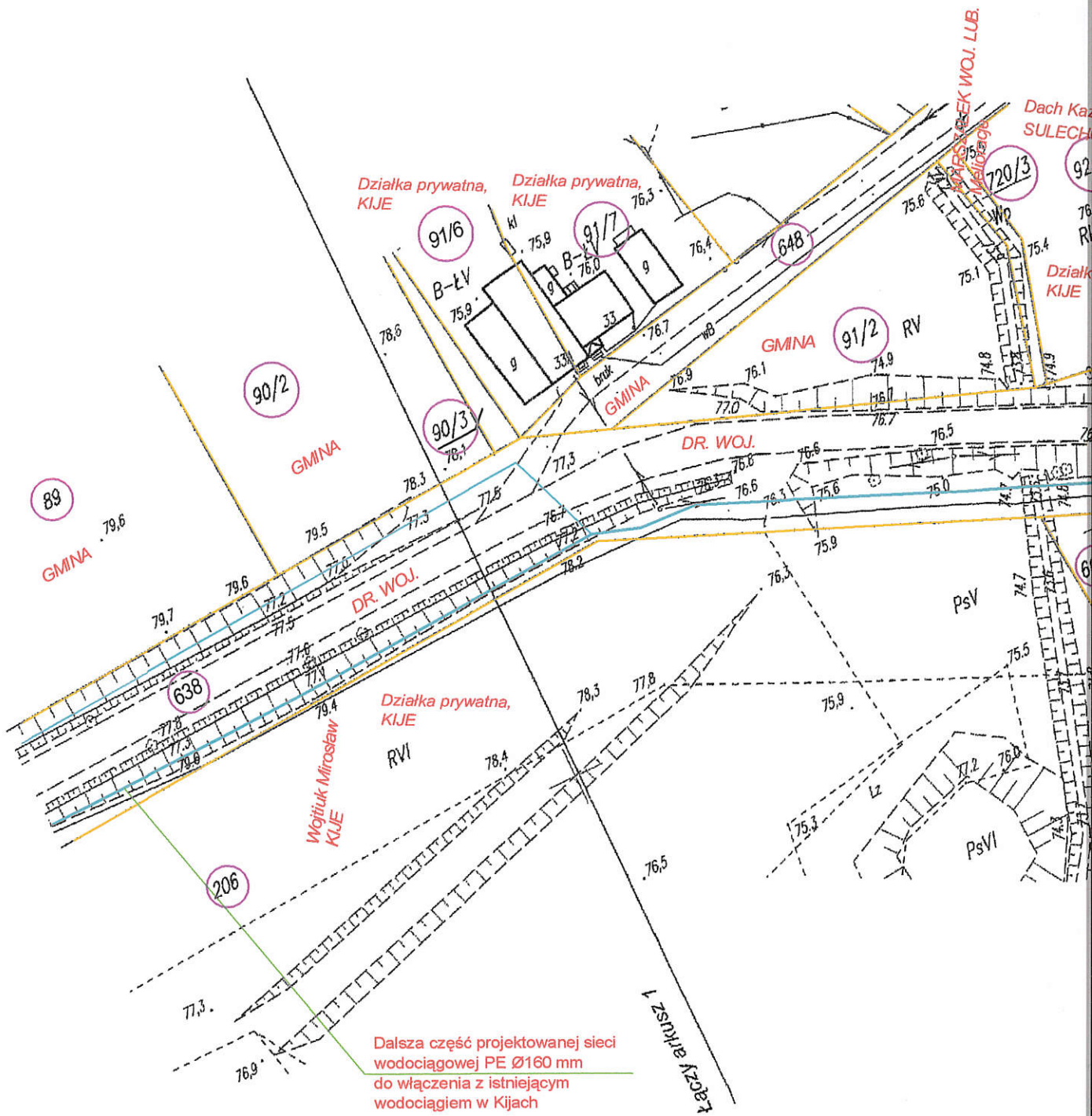
GEODETA UPRAWNIENY
 GUGIK Nr 5668
 Marian Szymański

PRZEDSIĘBIORSTWO WIELOBRAŃZOWE
 „GEOMETRA” Sp. z o.o.
 66-100 SULECHÓW, ul. Szkolna 9
 tel. 068 352 42 51, 352 52 51, fax 068 352 62 50
 NIP 927-010-08-11, REG. 970010669

INWESTOR:	Sulechowskie Przedsiębiorstwo Komunalne "SuPeKont" 66-100 Sulechów, ul. Poznańska 18	NR RYS: 2
OBIEKT:	Sieć wodociągowa PE Ø160 od stacji uzdatniania do m. Kije	SKALA: 1:1000
TYTUŁ RYSUNKU:	Projekt usytuowania sieci w zakresie AGENCJI NIERUCHOMOŚCI ROLNYCH	DATA: 12,2011
LOKALIZACJA:	Obręb KIJE, gmina Sulechów, dz. nr 6/40; 195/1;	
ASYSTENT PROJEKTANTA:	mgr inż. Andrzej Zurek	Przedsiębiorstwo Wielobranżowe "GEOMETRA" Sp. z o.o. ul. Szkolna 9, 66-100 Sulechów







Dziłka prywatna, KIJĘ

Dziłka prywatna, KIJĘ

90/2

91/6

91/7

GMINA 91/2

720/3

89

GMINA 79.6

GMINA

90/3

DR. WOJ.

638

Dziłka prywatna, KIJĘ

Wojtkruk Mirosław KIJĘ

RVI

206

Dalsza część projektowanej sieci wodociągowej PE Ø160 mm do włączenia z istniejącym wodociągiem w Kijach

Drogę art. 1

Dach Kaz SULECH

Dziłka KIJĘ

PsV

PsVI

DR. WOJ. LUB.