

# MAPA DO CELÓW PROJEKTOWYCH

Oznaczenie kanc. zgłoszenia pracy geodezyjnej		PODGII.6640.194.201 4
Miejscowość		Kruszyna
Jednostka ewidencyjna	Identyfikator	080905_5
	nazwa	gm. Sulechów
Obsz. ewidencyjny	Identyfikator	0014
	nazwa	Kruszyna
Skala mapy		1:500
Układ współrzędnych	Prostokątnych płaskich wysokości	2000 Kronsztadt 85
Oznaczenie granic obszaru, który był przedmiotem aktualizacji		Nie sprawdzano
Słabejności gruntowe mające wpływ na zagospodarowanie gruntów zlokalizowanych w granicach projektowanej inwestycji		Nie sprawdzano
Kontur użytku gruntowego, który nie jest ujawniony w bazie ewidencji gruntów i budynków		
Uwagi:		
1. Granice działek zgodne z EgiB.		
2. Nie wykucza się istnienia w terenie, innych nie wykazanych na niniejszej mapie urządzeń podziemnych, które nie były zgłoszone do inwentaryzacji.		
3. Niniejszą mapę opracowano na podstawie istniejącej mapy syt-wys w skali 1:500, oraz pomiaru uzupełniającego; sekcja - 5.170.26.17.4.1, 2, 3, 4, 5.170.26.18.3.1, 3		
Data aktualizacji mapy		07-01-2015
Arkusz nr	BGW/285/2014	Sulechów 24-10-2014

Podpisz się, że niniejszy dokument został opracowany w wyniku prac geodezyjnych i kartograficznych, których rezultaty zawiera oparte technicznie i kartograficznie materiały państwowego zasobu geodezyjnego i kartograficznego

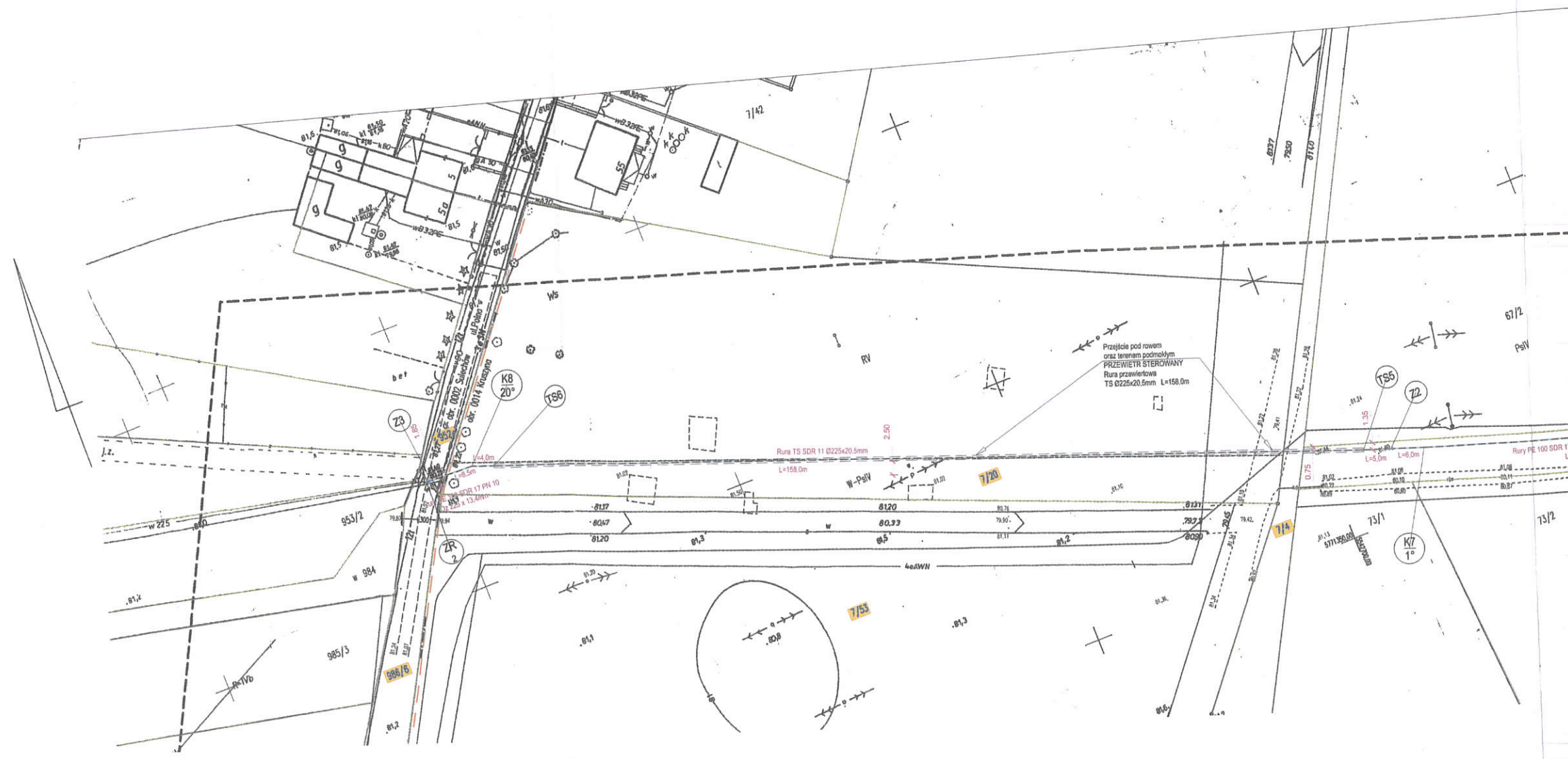
STAROSTA ZIELONOGÓRSKI  
Powiatowy Ośrodek Dokumentacji Geodezyjnej i Kartograficznej w Zielonej Górze

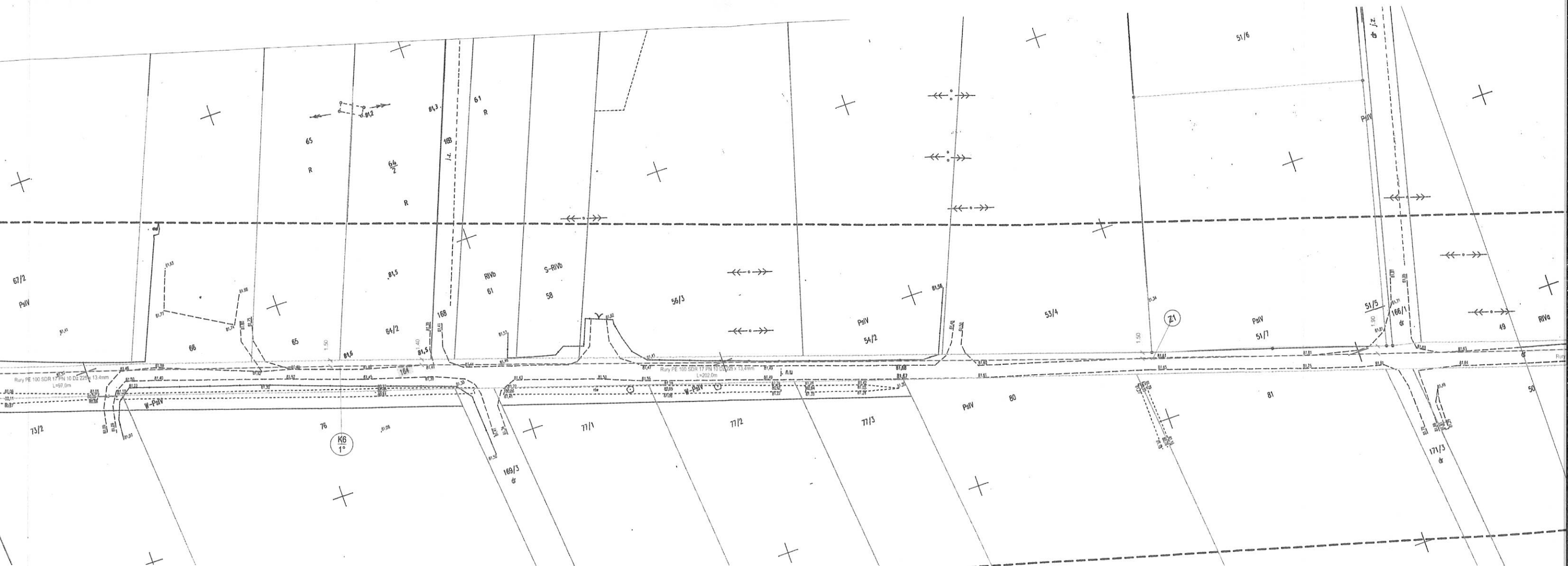
60 15 371  
19-01-2015  
Data wpływu mapy technicznej do opublikowania w ewidencji gruntów i budynków

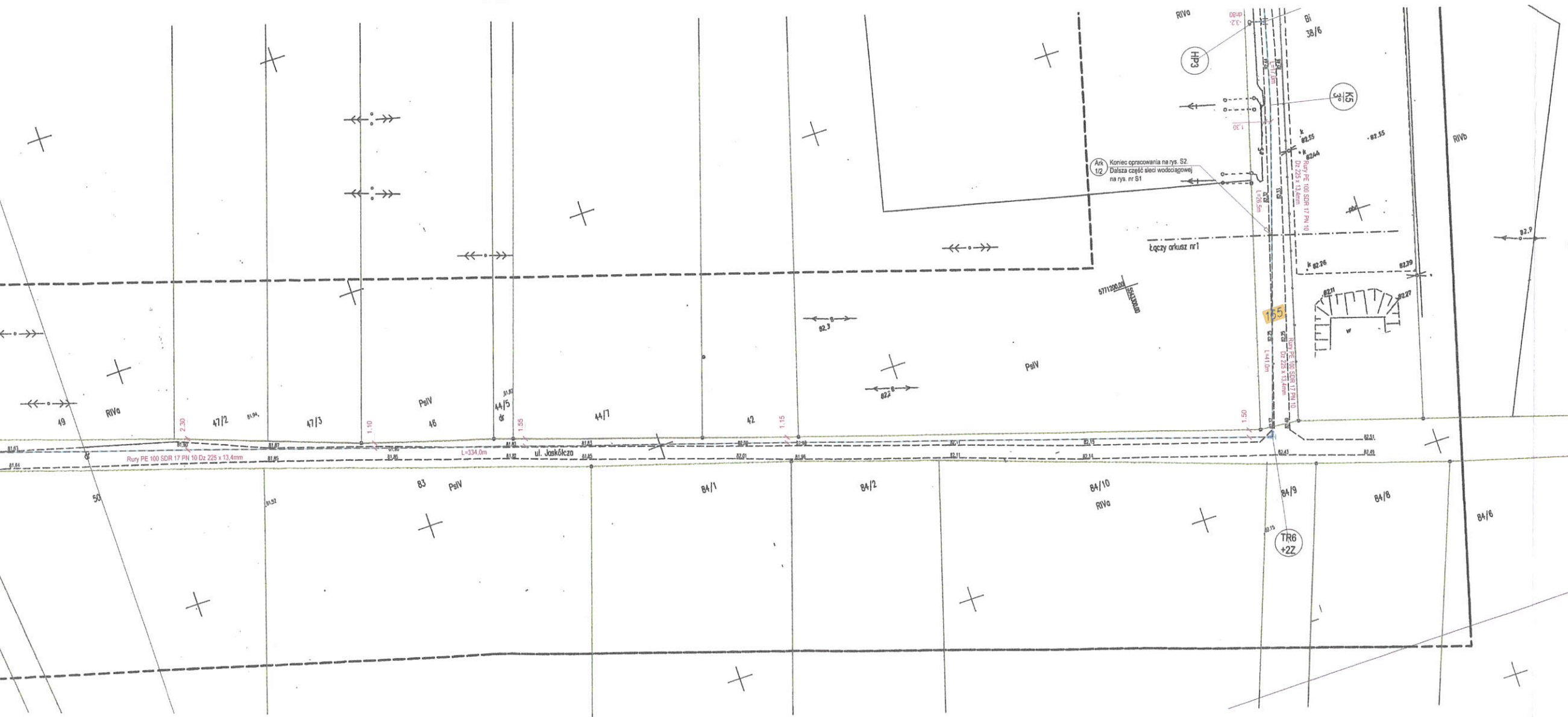
BIURO OBSŁUGI INWESTYCJI  
„BGWprojekt”  
06-100 Sulechów, Pl. Bo. Wilhelma Piły 6/2  
tel./fax 88 321 38 64, Biuroprojekt@poczta.onet.pl  
NIP 825-100-82-2, REGON 978032994

GEODETA  
Pawel Kozłowski  
mgr inż. Andrzej MARYK

GEODETA UPRAWNIONY  
orzeczenie nr 13711 z dnia 1.2.4







Sulechowski Przedsiębiorstwo Komunalne "SuPeKom" s.c.  
 66-100 SULECHÓW, ul. Poznańska 18  
 WYDZIAŁ WODOCIĄGÓW I KANALIZACJI  
 tel. (68) 385 79 78, fax 68 385 23 10  
 NIP 93-07-12-918, Regon 97 799 205 1  
 KRS 000034054, Sąd Rejonowy w Zielonogórze  
 Kaptalita zakładowy: 34.499,00 zł

Uzgodniam projekt sieci/przyłącza  
 zgodnie z wydanymi warunkami:  
 Sulechów, dnia 26.03.2015

- LEGENDA:**
- PE 0225 Projektowana rozdzielca sieć wodociągowa z rur PE 0225
  - TS 0225 Projektowany przewiert sterowany rurami trójwarstwowymi TS 0225
  - HP Nadziemny hydrant ppoż. dn80
  - TR +Z Trójnik żeliwny z zasuwą
  - ZR Złącze rurowe dn200
  - K Zmiana kierunku wodociągu
  - Graniece działki
  - Numer działki
  - Graniece obrębów

<b>BIURO OBSŁUGI INWESTYCJI</b>		<b>SIĘĆ WODOCIĄGOWA</b>	
<b>SBGWprojekt</b>		<b>ROZDZIELCZA</b>	
ul. Bp. Wilhelma Pały 4/2 66-100 Sulechów tel: (68) 3213894		branża / nr rys.: sanitarna S2	
Nazwa rysunku: Projekt zagospodarowania terenu			
Inwestor: Sulechowski Przedsiębiorstwo Komunalne "SuPeKom", 66-100 Sulechów, ul. Poznańska 18		skala: 1:500	
Lokalizacja: -obręb nr 2 m. SULECHÓW, dz. 952; 986/6; -obręb KRUSZYNA, dz. 7/4; 7/20; 157/1; 159/3; 164; 165; gmina Sulechów, pow. zielonogórski			
Projektant: mgr inż. Bartosz Gus nr upr. WKP/0142/POOS/10		data: 02.2015	
Asystent projektanta: mgr inż. Andrzej Żurek		podpis:	