
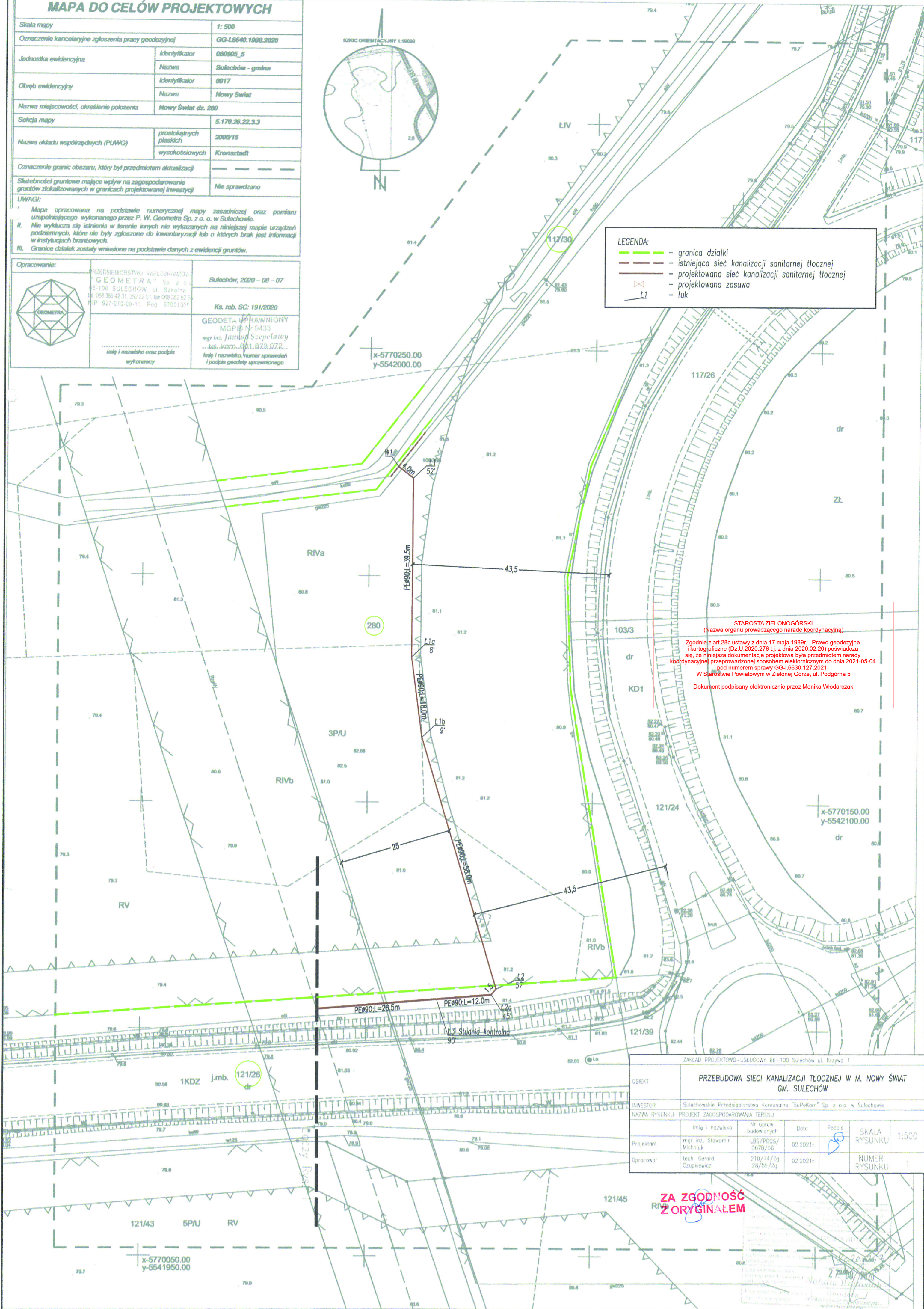


MAPA DO CELÓW PROJEKTOWYCH

| | | |
|--|------------------------|---|
| Skala mapy | | T: 500 |
| Oznaczenie kancelaryjne zgłoszenia pracy geodezyjnej | | GG-L6640.1988.2020 |
| Jednostka ewidencyjna | Identyfikator | 080905_5 |
| | Nazwa | Sulechów - gmina |
| Obręb ewidencyjny | Identyfikator | 0017 |
| | Nazwa | Nowy Świat |
| Nazwa miejscowości, określenie położenia | | Nowy Świat dz. 280 |
| Selekcja mapy | | 5.170.26.22.3.3 |
| Nazwa układu współrzędnych (PUWG) | prostokątnych płaskich | 2000/15 |
| | wysokościowych | Kronsztadt |
| Oznaczenie granic obszaru, który był przedmiotem aktualizacji | | --- |
| Służebności gruntowe mające wpływ na zagospodarowanie gruntów zlokalizowanych w granicach projektowanej inwestycji | | Nie sprawdzano |
| UWAGI: | | <p>I. Mapa opracowana na podstawie numerycznej mapy zasadniczej oraz pomiaru uzupełniającego wykonanego przez P. W. Geometra Sp. z o.o. w Sulechowie.</p> <p>II. Nie wyklucza się istnienia w terenie innych nie wykazanych na niniejszej mapie urządzeń podziemnych, które nie były zgłoszone do inwentaryzacji lub o których brak jest informacji w instytucjach branżowych.</p> <p>III. Granice działek zostały wpisane na podstawie danych z ewidencji gruntów.</p> |

| | | |
|--|--|--------------------------|
| Opracowanie: | | |
|  | PRZEDSIĘBIORSTWO WIELOBRAŃOWE "GEOMETRA" Sp. z o.o. 66-100 SULECHÓW, ul. Szkolna tel. 068 385 42 31, 352 82 51, fax 068 352 82 54 NIP 927-010-09-11, Reg. 07001064 | Sulechów, 2020 – 08 – 07 |
| | | Ks. rob. SC: 191/2020 |
| | GEODETA UPRAWNIONY MGPIB Nr 9433 mgr inż. Janusz Szepeławy ...tel., kom., 601.873.072... linię i nazwisko, numer uprawnień i podpis geodety uprawnionego | |
| | linię i nazwisko oraz podpis wykonawcy | |



LEGENDA:

- granica działki

- istniejąca sieć kanalizacji sanitarnej tłocznej

- projektowana sieć kanalizacji sanitarnej tłocznej

- projektowana zasuwa

- łuk


STAROSTA ZIELONOGÓRSKI

(Nazwa organu prowadzącego naradę koordynacyjną).

Zgodnie z art.28c ustawy z dnia 17 maja 1989r. - Prawo geodezyjne i kartograficzne (Dz.U.2020.276 t.j. z dnia 2020.02.20) poświadczam, że niniejsza dokumentacja projektowa była przedmiotem narady koordynacyjnej przeprowadzonej sposobem elektronicznym do dnia 2021-05-04 pod numerem sprawy GG-L6630.127.2021.

W Starostwie Powiatowym w Zielonej Górze, ul. Podgórze 5

Dokument podpisany elektronicznie przez Monika Włodarczak

| | | | | | | |
|---|--|-----------------------|-----------|---|---------------|-------|
| ZAKŁAD PROJEKTOWO-USŁUGOWY 66-100 Sulechów ul. Krzywa 1 | | | | | | |
| OBIEKT | PRZEBUDOWA SIECI KANALIZACJI TŁOCZNEJ W M. NOWY ŚWIAT GM. SULECHÓW | | | | | |
| INWESTOR | Sulechowski Przedsiębiorstwo Komunalne "SuPeKom" Sp. z o.o. w Sulechowie | | | | | |
| NAZWA RYSUNKU: PROJEKT ZAGOSPODAROWANIA TERENU | | | | | | |
| | Imię i nazwisko | Nr upraw. budowlanych | Data | Podpis | SKALA RYSUNKU | 1:500 |
| Projektant | mgr inż. Sławomir Michniuk | LBS/POGS/0078/06 | 02.2021r. |  | | |
| Opracował | tech. Gerard Czupkiewicz | 210/74/Zg 28/89/Zg | 02.2021r. | | NUMER RYSUNKU | 1 |

ZA ZGODNOŚĆ

2 ORYGINAŁEM

27.08.2020

27.08.2020