

Zielona Góra, 2015-07-02

STAROSTWO POWIATOWE
w Zielonej Górze
ul. Podgórna 5
65-057 Zielona Góra

PROTOKÓŁ GG-I.6630.111.2015

z posiedzenia narady koordynacyjnej dotyczącej sytuowania projektowanych sieci uzbrojenia terenu

Na podstawie art. 7d pkt 2 oraz art.28b ustawy z dnia 17 maja 1989r – Prawo geodezyjne i kartograficzne (Dz. U. z 2010r Nr 193, poz. 1287 t.j. z późn. zm.) w dniu **30.06.2015 r.** w Starostwie Powiatowym w Zielonej Górze ul. Podgórna 5 przeprowadzono naradę koordynacyjną.

Naradzie koordynacyjnej przewodniczył: **Anna Rudnik**

Przedmiot narady koordynacyjnej: **sieć wodociągowa i kanalizacji ogólnospławnej**

Lokalizacja obiektu: **Sulechów ul. Jana Pawła II, dz. 443 - obr. 1**

Wnioskodawca: **BIURO OBSŁUGI INWESTYCJI BGW projekt**

Inwestor: **Sulechowskie Przedsiębiorstwo Komunalne "SuPeKom" Sp. z o.o.
66-100 SULECHÓW Poznańska 18**

Data wpływu wniosku: **2015-06-26**

Lista uczestników narady koordynacyjnej

Nazwa instytucji	Stanowisko uczestników narady koordynacyjnej, uwagi i zalecenia
1. ENEA Operator Sp. z o.o. Rejon Dystrybucji Świebodzin	Przedstawiciel nie uczestniczył w naradzie koordynacyjnej pomimo zawiadomienia
2. Polska Spółka Gazownictwa sp. z o.o. Oddział we Wrocławiu, Zakład w Zgorzelcu, Rejon Dystrybucji Gazu Wolsztyn	Przedstawiciel nie uczestniczył w naradzie koordynacyjnej pomimo zawiadomienia
3. Orange Polska S.A. Hurt Dostarczanie i Serwis Usług Pl. Pocztowy 1, 65-061 Zielona Góra	Przedstawiciel nie uczestniczył w naradzie koordynacyjnej pomimo zawiadomienia
4. Powiatowy Zielonogórski Zarząd Dróg, 66-100 Sulechów Górzykowo 1	Uzgodniono

5. Zarząd Dróg Wojewódzkich 65-042 Zielona Góra ul. Niepodległości 32	Nie dotyczy
6. Generalna Dyrekcja Dróg Krajowych i Autostrad Oddział w Zielonej Górze ul. Boh. Westerplatte 31 65-950 Zielona Góra	Nie dotyczy
7. EWE energia sp. z o.o. ul. 30 Stycznia 67, 66-300 Międzyrzecz	Nie dotyczy
8. Sulechowskie Przedsiębiorstwo Komunalne „SuPeKom” sp. z o.o ul. Poznańska 18 66-100 Sulechów	Uzgodniono
9. Powiatowy Inspektor Nadzoru w Zielonej Górze ul. Podgórna 5 65-057 Zielona Góra	Uzgodniono
10. Starostwo Powiatowe Wydział Architektury i Budownictwa w Zielonej Górze ul. Podgórna 5 65-057 Zielona Góra	Uzgodniono
11. Telefonia Dialog sp. z o.o. Grupa Netia SA ul. Poleczki 13 02-822 Warszawa	Uzgodniono zgodnie z uwagami zawartymi w piśmie 111/2015
12. UPC Polska Sp. z o.o. z siedzibą w Warszawie	Uzgodniono z zastrzeżeniem: W kanalizacji OPL w ul. Jana Pawła II, ul. Kamiennej przebiegają kable światłowodowe i koncentryczne własności UPC Polska. Wszelkie prace wykonywane w pobliżu kabli UPC wykonywać z zachowaniem, szczególnej ostrożności.
13. Operator Gazociągów Przesyłowych GAZ-SYSTEM SA Oddział we Wrocławiu ul. Gazowa 3 50-513 Wrocław	Przedstawiciel nie uczestniczył w naradzie koordynacyjnej pomimo zawiadomienia
14. Polskie Górnictwo Naftowe i Gazownictwa SA Oddział w Zielonej Górze ul. Boh. Westerplatte 15 65-034 Zielona Góra	Przedstawiciel nie uczestniczył w naradzie koordynacyjnej pomimo zawiadomienia

Inne uwagi:


Integralną częścią kartograficzną niniejszego protokołu są plansze projektu opatrzone klauzulą, iż niniejsza dokumentacja projektowa była przedmiotem narady koordynacyjnej.

Sposób prowadzenia narady:

Tradycyjna forma spotkań zainteresowanych podmiotów/ ~~za pomocą środków komunikacji elektronicznej~~ * (* niepotrzebne skreślić)

z up. STAROSTY

 Anna Rudnik
 PRZEWODNICZĄCY
 Zespołu Uzgadniania Dokumentacji Projektowej



Telefonia Dialog sp. z o.o.
54-429 Wrocław, ul. Strzegomska 142a

2. Góra dn. 30.06.2014
(miejscowość) (data)

BG w Projekt
ul. Bp 4. Płyty 8/2
BB-100 Sutechów

UZGODNIENIE

Dotyczy: Wniosek nr 111/2015

Uzgadnia się z następującymi uwagami:

1. Przed przystąpieniem do robót związanych bezpośrednio z siecią Telefonii Dialog sp. z o.o. w celu uzyskania ich akceptacji Wykonawca zgłosi pisemnie /z minimum 14-dniowym wyprzedzeniem/ zamiar rozpoczęcia prac. Zgłoszenie prac powinno zawierać: termin planowanego rozpoczęcia i zakończenia, lokalizację, zakres i harmonogram prac, nr uzgodnienia narady koordynacyjnej, nr uzgodnień Telefonii Dialog sp. z o.o..
Adres, na który należy wysłać zgłoszenie:
Telefonia Dialog Sp. z o.o. Dział Utrzymania Infrastruktury Sieciowej, 54-429 Wrocław, ul. Strzegomska 142a, tel. +48 22 3526657 lub 22 3526592, e-mail: nadzory@netia.pl
2. Prace wzdłuż sieci telekomunikacyjnej Telefonii Dialog sp. z o.o. /mniej niż 2m/ należy prowadzić po wytyczeniu jej przebiegu, ze szczególną ostrożnością z wykluczeniem użycia sprzętu mechanicznego oraz przy nadzorze przedstawiciela Telefonii Dialog sp. z o.o. /usługa płatna/. Nie wyklucza się odstępstw trasowych i wypłyceń sieci.
3. Kolidujące urządzenie telekomunikacyjne należy zabezpieczyć zgodnie z normami.
4. Zachować normatywne odległości w stosunku do istniejącej sieci Telefonii Dialog sp. z o.o..
5. Wykonawca zobowiązany jest niezwłocznie powiadomić o uszkodzeniu sieci telekomunikacyjnej Telefonii Dialog sp. z o.o. w trakcie prowadzonych robót, numer telefonu alarmowego +48 22 711 7171 (24h).
6. Koszty wszelkich robót i napraw uszkodzeń sieci telekomunikacyjnej Telefonii Dialog sp. z o.o. powstałe w wyniku prowadzonych prac jak i wynikające z wadliwego ich wykonania ponosi Inwestor/Wykonawca. Ponadto, Telefonia Dialog sp. z o.o. zastrzega sobie możliwość dochodzenia roszczeń z tytułu strat w ruchu telekomunikacyjnym powstałych w wyniku uszkodzenia sieci telekomunikacyjnej Telefonii Dialog sp. z o.o.

7. UWAGA NA KABELE OTE 24J, 8J !!!

Przedstawiciel Telefonii Dialog sp. z o.o.

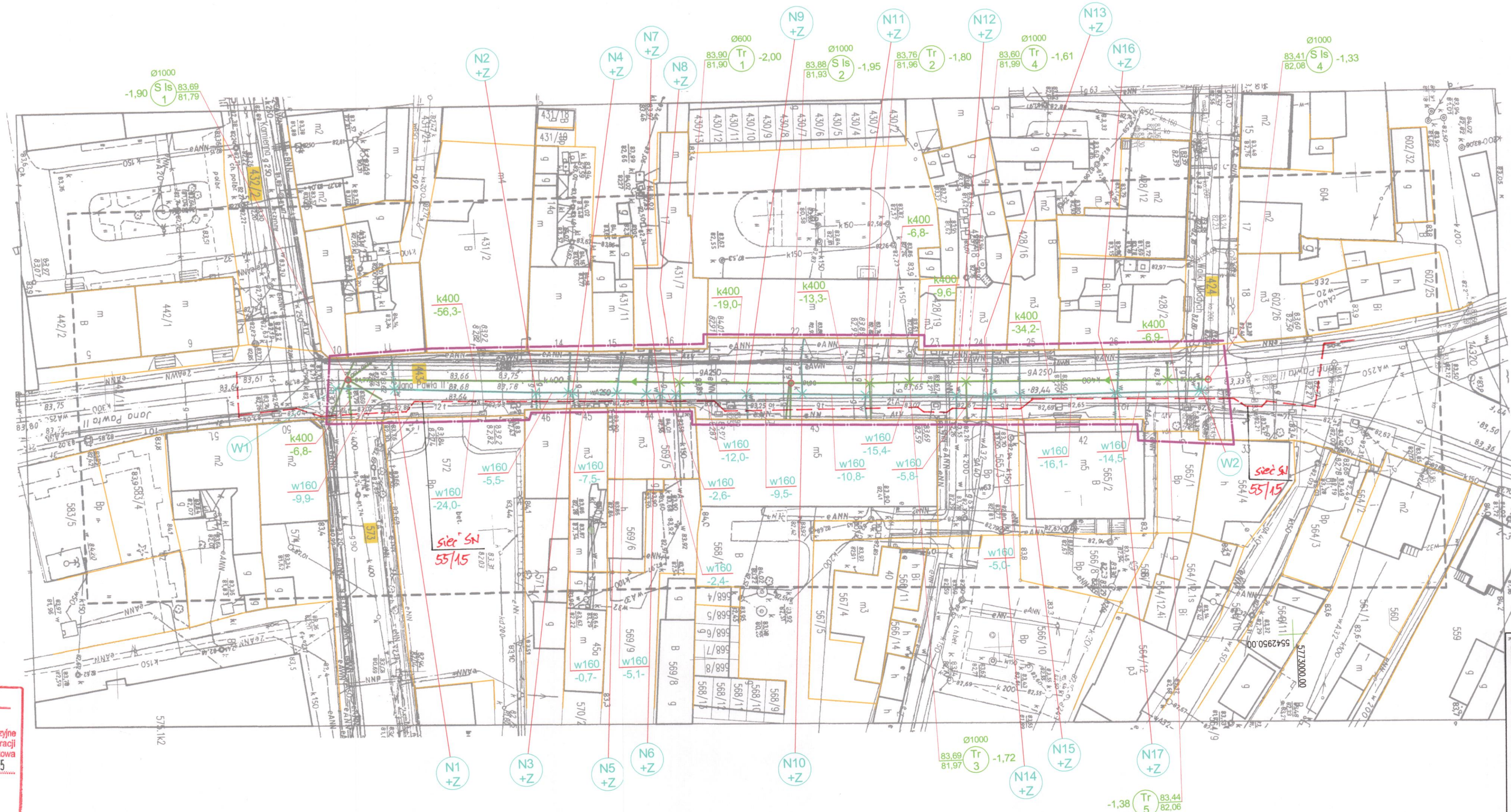

Sylwiusz Kępka

MAPA DO CELÓW PROJEKTOWYCH

Oznaczenie kanc. zgłoszenia pracy geodezyjnej	PODGiK.II6640.190.2014 KERG 1214-36/2014 DZ 580/2014
Miejscowość	Sulechów
Jednostka ewidencyjna	080906_4
Obwód ewidencyjny	0001
Skala mapy	1:500
Układ współrzędnych	Prostokątnych płaskich wysokości Kronsztadt
Oznaczenie granic obszaru, który był przedmiotem aktualizacji	Nie sprawdzano
Służebności gruntowe mające wpływ na zagospodarowanie gruntów zlokalizowanych w granicach projektowanej inwestycji	Brak
Kontur użytku gruntowego, który nie jest ujawniony w bazie ewidencji gruntów i budynków	Brak
Uwagi:	1. Granice działek zgodne z EgiB. 2. Niniejszą mapę opracowano na podstawie istniejącej mapy syt-wys w skali 1:500, oraz pomiaru uzupełniającego; sekcja - 5.170.26.12.2.2
Data aktualizacji mapy	2014-09-01
BIURO OBSŁUGI INWESTYCJI „BGWprojekt” 66-100 Sulechów, Pl. Bp. Wilhelma Pluty 6/2 tel./fax 68 321 38 84, ebgwprojekt.pl NIP 925-100-82-22, Reg. 978632994 Ks. Rob. BGW 55/2014	mgr inż. Andrzej ŻUREK mgr inż. Andrzej MAKARYK GEODETA UPRAWNIONY uprawnienia nr 13111 w zakresie 1,2,4 Sulechów 2014-09-01


Poświadczam, że niniejszy dokument został opracowany w wyniku prac geodezyjnych i kartograficznych, których rezultaty zawiera operat techniczny wpisany do ewidencji materiałów państwowego zasobu geodezyjnego i kartograficznego
STAROSTA ZIELONOGÓRSKI
Powiatowy Ośrodek Dokumentacji Geodezyjnej i Kartograficznej w Zielonej Górze - Delegatura w Sulechowie
POB.09. 2014. 727
Data wydania operatu technicznego do ewidencji materiałów państwowego zasobu geodezyjnego i kartograficznego
W. Krzysztof Howa
Imię, nazwisko i podpis osoby reprezentującej organ

STAROSTA ZIELONOGÓRSKI
(nazwa organu przeprowadzającego naradę koordynacyjną)
Zgodnie z art. 28c ustawy z dnia 5 czerwca 2014 r. o zmianie ustawy - Prawo geodezyjne i kartograficzne oraz ustawy o postępowaniu egzekucyjnym w administracji (Dz. U. z 2014 r. poz. 897) poświadczam, że niniejsza dokumentacja projektowa była przedmiotem narady koordynacyjnej przeprowadzonej w dniu **30. CZE. 2015** w Starostwie Powiatowym w Zielonej Górze ul. Podgórna 5
66-100 11.11.2015 z up. STAROSTY
(znak sprawy)
Wielkie Gieżyce 2. LIP. 2015. (miejscowość i data)
Zespołu Usług Dokumentacji Projektowej



LEGENDA:

	Zakres opracowania przebudowy sieci wodociągowej i sieci kanalizacji ogólnospławnej w Drodze Powiatowej
	Projektowana przebudowa sieci wodociągowej z przyłączami do posesji
	Projektowana przebudowa sieci kanalizacji ogólnospławnej z przyłączami do posesji
	Granice działek
	Numer działki



BIURO OBSŁUGI INWESTYCJI BGWprojekt pl. Bp. Wilhelma Pluty 6/2 66-100 Sulechów tel.: (68) 3213894	REMONT - PRZEBUDOWA - SIECI WODOCIĄGOWEJ - SIECI KANALIZACJI OGÓLNOŚPRAWNEJ
Tytuł rysunku: PROJEKT ZAGOSPODAROWANIA TERENU	branża / nr rys.: sanitarna S1
Inwestor: Sulechowski Przedsiębiorstwo Komunalne "SuPeKom", 66-100 Sulechów, ul. Poznańska 18	skala: 1:500
Lokalizacja: Obręb nr 1 m. SULECHÓW, ul. Jana Pawła II, gmina Sulechów, dz. nr 443;	data: 03.2015.
Opracował: mgr inż. Andrzej Żurek	podpis: