

PZZD.6731.27.2011.ST

DECYZJA

Działając na podstawie art. 39 ust. 1a, 3, 3a, 4, 5, art. 43 oraz art. 2a, ust. 2 Ustawy z dnia 21 marca 1985 r. o drogach publicznych (tekst jedn. Dz.U z 2007 r. Nr 19, poz. 115 ze zm.), art. 104 Ustawy z dnia 14 czerwca 1960r. Kodeks postępowania administracyjnego (tekst jedn. Dz. U. z 2000r., Nr 98 poz. 1071 ze zm.) oraz Uchwały nr 350/2009 Zarządu Powiatu Zielonogórskiego z dnia 22 grudnia 2009r. w sprawie udzielenia pełnomocnictwa Pani Agnieszce Stelmasik dyrektorowi Powiatowego Zielonogórskiego Zarządu Dróg z siedzibą w Cigacicach, po rozpatrzeniu wniosku z dnia 24.02.2011r. (data wpływu):

Przedsiębiorstwo Wielobranżowe „GEOMETRA” Sp. z o.o., 66-100 Sulechów ul. Szkolna 9, działającego z upoważnienia Sulechowskiego Przedsiębiorstwa Komunalnego „SuPeKom” sp. z o.o., dotyczącego uzgodnienia w pasie drogowym drogi powiatowej nr 3805F (dz. nr 443) ul. Jana Pawła II w m. Sulechów, oraz drogi powiatowej nr 1201F(dz. nr 444/1) ul. 31-go Stycznia w m. Sulechów lokalizacji projektowanej przebudowy odcinka sieci kanalizacji ogólnospławnej

zezwalam na lokalizację w/w sieci kanalizacji ogólnospławnej

oraz wyrażam zgodę na wejście na działki nr 443 i 444/1 obręb 1 Sulechów w zakresie objętym projektem w myśl przepisów Prawa budowlanego

na niżej podanych warunkach:

1. Sieć kanalizacji ogólnospławnej zlokalizować zgodnie z przedłożonym planem sytuacyjnym
2. **Po wykonaniu przebudowy kanalizacji zaprojektowanej w jezdni dróg powiatowych należy bezwzględnie odtworzyć nawierzchnię na całej szerokości.**
Roboty odtworzeniowe pasa drogowego należy wykonać poprzez:
 - wykonanie koryta **na szerokości wykopu oraz minimum 1,0m po obu jego stronach**
 - wyprofilowanie podłoża, ułożenie warstwy odcinającej z piasku o grubości po zagęszczeniu 10 cm, ułożenie tłucznia bazaltowego o grubości warstwy po zagęszczeniu 30 cm, w tym dolna warstwa podbudowy o grubości 15 cm z tłucznia bazaltowego o granulacji 31,5 – 63 mm, górna warstwa podbudowy o grubości 15 cm i granulacji 0 – 31,5 mm.
 - wykonanie nawierzchni z mieszanek mineralno- asfaltowych (warstwa wiążąca) o grubości 4 cm
 - wykonanie nawierzchni z mieszanek mineralno- asfaltowych (warstwa ścieralna) o grubości 4 cm
3. Podczas prowadzonych prac zabrania się ograniczania ruchu na drodze, składowania urobku, materiałów i pracy sprzętu na jezdni bez szczególnego zabezpieczenia.
4. Wykopy zasypać gruntem niewysadzinowym G1 i zagęszczać warstwami max. 0,5m do momentu uzyskania wartości współczynnika $I_s = 1,0$ zgodnie z normą PN-S-02205 (Roboty ziemne). **Po wykonaniu robót należy dostarczyć do PZZD wyniki badań zagęszczenia gruntu.**
5. Po zakończeniu robót pas drogowy należy doprowadzić do porządku.
6. Utrzymanie w/w urządzeń należy do jego posiadacza.
7. Służba drogowa nie ponosi odpowiedzialności za uszkodzenia urządzeń obcych znajdujących się w pasie drogi.
8. Informujemy, że w myśl art.39 ust 3 i art. 40, ust 5 w/w ustawy o drogach publicznych ułożenie urządzeń obcych w pasie drogowym podlega opłacie rocznej.
9. W przypadku gdy budowa, przebudowa lub remont drogi wymagać będzie przełożenia w/w urządzeń koszt tego przełożenia ponosić będzie jego właściciel.
10. Na wykonanie kanalizacji należy uzyskać pozwolenie na budowę lub zgłosić we właściwym organie nadzoru budowlanego, którym jest Starostwo Powiatowe w Zielonej Górze.
11. **Należy uzyskać zgodę Powiatowego Konserwatora Zabytków na prowadzenie robót na działkach znajdujących się w strefie konserwatorskiej ochrony zabytków.**
12. Przed przystąpieniem do robót należy uzyskać decyzję zezwalającą na prowadzenie robót w pasie drogowym po przedłożeniu wniosku zgodnie z warunkami podanymi w **Załączniku nr 1** do decyzji stanowiącym jej integralną część (art. 47 ust.4 prawa budowlanego i art.40 ust. 1, 4 ustawy o drogach publicznych).

Uzgodnienie ważne 2 lata.

W dalszej korespondencji niniejszej sprawy prosimy powoływać się na nr tego pisma.

UZASADNIENIE

Odstępuje się od uzasadnienia decyzji, zgodnie z art. 107 § 4 Kpa, gdyż uwzględnia ona w całości żądanie strony.

POUCZENIE

Od decyzji służy stronom odwołanie do Samorządowego Kolegium Odwoławczego w Zielonej Górze za moim pośrednictwem, w terminie 14 dni od dnia jej doręczenia.

Z UPOWAŻNIENIA ZARZĄDU
POWIATU ZIELONOGÓRSKIEGO
Dyrektor PZZD

mgr Agnieszka Bielmasik

Otrzymują:

Otrzymują:

1. Sulechowskie Przedsiębiorstwo Komunalne
„SuPeKom” sp. z o.o.
ul. Poznańska 18
66-100 Sulechów

za pośrednictwem:

Przedsiębiorstwo Wielobranżowe
„GEOMETRA” Sp. z o.o.
ul. Szkolna 9
66-100 Sulechów

2. a/a J.J.

ZALĄCZNIK NR 1

PZZD.6731.27.2011.ST

Do wydania przez **Powiatowy Zielonogórski Zarząd Dróg z siedzibą w Cigacicach** decyzji zezwalającej na wejście z robotami w pas drogowy należy opracować i dostarczyć materiały zgodnie z wymogami Rozporządzenia Rady Ministrów z dnia 01.06.2004r. (Dz.U. z 2004r, Nr 140, poz. 1481), oraz Rozporządzenia Ministra Infrastruktury z dnia 23 września 2003r. w sprawie szczegółowych warunków zarządzania ruchem na drogach oraz wykonania nadzoru nad tym zarządzaniem (Dz. U. Nr 177, poz. 1729):

1. Wniosek o wydanie zezwolenia na zajęcie pasa drogowego powinien zawierać:

- imię i nazwisko oraz adres lub nazwę i siedzibę podmiotu występującego o zajęcie pasa drogowego;
- cel zajęcia pasa drogowego;
- lokalizację i powierzchnię zajętego pasa drogowego
- planowany okres zajęcia pasa drogowego.

2. Do wniosku należy załączyć:

- szczegółowy plan sytuacyjny w skali 1:1 000 lub 1:500, z zaznaczeniem granic i podaniem wymiarów planowanej powierzchni zajęcia pasa drogowego,
- zatwierdzony projekt organizacji ruchu, jeżeli zajęcie pasa drogowego wpływa na ruch drogowy lub ogranicza widoczność na drodze albo powoduje wprowadzenie zmian w istniejącej organizacji ruchu pojazdów lub pieszych.

3. Projekt organizacji ruchu związany z robotami prowadzonymi w pasie drogowym powinien określać sposób zabezpieczenia tych robót zgodnie z wymogami bezpieczeństwa ruchu drogowego.

4. W przypadku zajęcia pasa drogowego w celu prowadzenia robót do wniosku, o którym mowa w ust. 1, należy dołączyć dodatkowo:

- ogólny plan orientacyjny w skali 1:10 000 lub 1:25 000 z zaznaczeniem zajmowanego odcinka pasa drogowego oraz informację o sposobie zabezpieczenia robót, jeżeli nie jest wymagany projekt organizacji ruchu;
- oświadczenie o posiadaniu ważnego pozwolenia na budowę obiektu umieszczanego w pasie drogowym lub o zgłoszeniu budowy lub prowadzonych robót właściwemu organowi administracji architektoniczno-budowlanej.

INŻYNIER GEODEZYJNY
Dominik Ejsymański

Ks. Rob. SC. 3/2011

tel. 088 385 42 31, 352 82 51, fax 068 352 82 50
NIP 927-010-09-11 Reg. 970010668

Wojciech Szymanski

KERG: 1214-3/2011
DZ 27/2011

Sulechów 2011-02-02

Powiatowy Ośrodek
Dokumentacji Geodezyjnej i Kartograficznej
w Zielonej Górze Delegatura w Sulechowie

W obszarze oznaczonym linią
dokonano aktualizacji treści mapy zasadniczej.
Dokumenty z pomiaru uzupełniającego projektu
do zasobu powiatowego w dniu 08-02-2011
i zewidencjonowano pod nr. 1214-3/2011
Niniejsza mapa może służyć do celów projektowych.
Projektowane obiekty budowlane wymagające pozwolenia
na budowę podlegają wyczerpieniu i inwentaryzacji
pomyślowej przez jednostki uprawnione
do wykonywania prac geodezyjnych.

Sulechów 08-02-2011 ndy

Ø1000

83,86
82,21 S2 Istn. -1,65





Ø1000

83,49
82,18 S3 Istn. -1,31

Ø1000

83,37
82,15 S4 Istn. -1,22

LEGENDA:

-  Zakres opracowania w drodze powiatowej
-  Projektowana przebudowa sieci kanalizacji ogólnospławnej
-  Granice działek
-  Numer działki

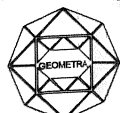
POWIATOWY ZIELONOGÓRSKI ZARZĄD DRÓG
z siedzibą w Cigacicach
uzgadnia z uwagami / bez uwag

jak w piśmie nr P220.6731.24 Zam. S.

z dn. 09.03.2011 podpis.....

STARSZY INSPEKTOR

Jarostaw Judziński

INWESTOR:	Sulechowskie Przedsiębiorstwo Komunalne "SuPeKom" 66-100 Sulechów, ul. Poznańska 18	NR RYS: 1
OBIEKT:	Przebudowa odcinka sieci kanalizacji ogólnospławnej	SKALA: 1:500
NAZWA RYSUNKU:	Projekt zagospodarowania działki (wycinek w drodze powiatowej - dz. nr 443; 444/1)	DATA: 02.2011
LOKALIZACJA:	Obręb 1 miasta Sulechów, powiat zielonogórski, ul. Jana Pawła II, ul. 31-go Stycznia, ul. Walki Młodych dz. nr 443; 444/1; 424; 428/17;	
OPRACOWAŁ:	mgr inż. Andrzej Żurek	Przedsiębiorstwo Wielobranżowe "GEOMETRA" Sp. z o.o.  ul. Szkolna 9, 66-100 Sulechów