

MAPA SYTUACYJNO - WYSOKOŚCIOWA DO CELÓW PROJEKTOWYCH

Skala 1: 500

Województwo lubuskie
Powiat zielonogórski
Miasto Sulechów
Obwód 1
Działki 444/1, 443, 424, 428/17
Ulice 31 - go Stycznia - Jana Pawła II - Walki Młodych
Sekoja 431.214.0543
----- Zakres

Mapę do celów projektowych opracowano na podstawie istniejącej mapy zasadniczej w skali 1: 500 oraz nowego pomiaru wykonanego w lutym 2011 roku przez P. W. GEOMETRA Sp. z o.o. w Sulechowie.
Mapa opracowano w układzie współrzędnych PUWG 1965/4, wysokościowych Kronsztad.

Nie wyklucza się istnienia w terenie innych niewykazanych na niniejszej mapie urządzeń podziemnych, które nie były zgłoszone do inwentaryzacji lub o których brak jest informacji w instytucjach branżowych.

INŻYNIER GEODETA

Dominiak Janowski

Ks. Rob. SC. 3/2011

PRZEDSIĘBIORSTWO WIELOBRAŃOWE
"GEOMETRA" Sp. z o.o.
66-100 SULECHÓW, ul. Szkołna 9
tel. 088 385 42 31, 382 82 51, fax 088 352 82 50
NIP 927 010 09 11, REG 970010068

GEODETA WYKONAWCZY
GUMIŃSKI
Mariusz Gumiński

KERG: 1214-3/2011
DZ 27/2011

Sulechów 2011-02-02





Plan sytuacyjny i wysokościowy
dokumentacji projektowej i konstrukcyjnej
w Zakładzie Geodezji i Kartografii w Sulechowie
W oparciu o pomiar pomiarowy i
dokonywane z pomiaru uzupełnienia
do zespołu pomiarowego w dniu 08-10-2011
i sporządzonego w dniu 12-11-2011
Rozwiązanie sporządzone na
podstawie mapy zasadniczej do celów projektowych
Projektowane obiekty budowlane wymagające umieszczenia
na budowie poleceń wyznaczenia i uwzględnienia
komunikacyjnych przez jednostki uprawnione
do wykonywania prac geodezyjnych
Sulechów 08-10-2011 ndy

GMINA SULECHÓW
ul. Plac Ratuszowy 6
66-100 SULECHÓW


Projekt uzgodniono
z uwagami
pismem znak 32 p. 6853.34.2011
z dnia 03.03.2011

Insp. ds. dróg
Małgorzata Judejska

LEGENDA:

-  Zakres opracowania przebudowy kanalizacji ogólnospławnej
-  Projektowana przebudowa sieci kanalizacji ogólnospławnej
-  Granice działek
-  Numer działki

ZA ZGODNOŚĆ Z ORYGINAŁEM
P.W. "GEOMETRA" Andrzej Żurek
18 KWI. 2011
data Podpis

INWESTOR:	Sulechowski Przedsiębiorstwo Komunalne "SuPeKom" 66-100 Sulechów, ul. Poznańska 18	NR RYS:	1
OBIEKT:	Przebudowa podkanału sieci kanalizacji ogólnospławnej	SKALA:	1:500
NAZWA RYSUNKU:	Projekt zagospodarowania działki	DATA:	02.2011
LOKALIZACJA:	Obwód 1 miasto Sulechów, powiat zielonogórski, ul. Jana Pawła II ul. 31-go Stycznia, ul. Walki Młodych dz. nr. 443, 444, 424, 428/17;		
OPRACOWAŁ:	mgr inż. Andrzej Żurek	Przedsiębiorstwo Wielobranżowe "GEOMETRA" Sp. z o.o.  ul. Szkołna 9, 66-100 Sulechów	