

MAPA SYTUACYJNO – WYSOKOŚCIOWA DO CELÓW PROJEKTOWYCH

Skala 1: 500

Województwo lubuskie

Powiat zielonogórski

Miasto Sulechów

Obręb 1

Działki 444/1, 443, 424, 428/17

Ulice 31 – go Stycznia – Jana Pawła II – Walki Młodych

Sekcja 431.214.0543

----- Zakres

Mapę do celów projektowych opracowano na podstawie istniejącej mapy zasadniczej w skali 1: 500 oraz nowego pomiaru wykonanego w lutym 2011 roku przez P. W. GEOMETRA Sp. z o.o. w Sulechowie.

Mapa opracowana w układzie współrzędnych PUWG 1965/4, wysokościowych Kronsztad.

Nie wyklucza się istnienia w terenie innych niewykazanych na niniejszej mapie urządzeń podziemnych, które nie były zgłoszone do inwentaryzacji lub o których brak jest informacji w instytucjach branżowych.

INŻYNIER GEODETA

Dominik Szmański

Ks. Rob. SC. 3/2011

PRZEDSIĘBIORSTWO WIELOBRANZOWE
"GEOMETRA" Sp. z o.o.
66-100 SULECHÓW, ul. Szkolna 9
tel. 088 385 42 31, 352 82 51, fax 088 352 82 50
NIP 927-010-09-11 Reg. 970010668

GEODETA WSPOMAGANY





Grzegorz Szmański


KERG: 1214 - 3/2011
DZ 27/2011

Sulechów 2011 - 02 - 02

Pracownia Ośrodek
Dokumentacji Geodezyjnej i Kartograficznej
w Zielonej Górze Delegatura w Sulechowie
W obszarze oznaczonym linią
dokonano aktualizacji treści mapy zasadniczej.
Dokumenty z pomiaru uzupełniającego przeliczone
do zasobu powiatowego w dniu 08-02-2011
i zrewidowane pod nr. 1214 - 3 / 2011
Niniejsza mapa może służyć do celów projektowych.
Projektowane obiekty budowlane wymagają pozwolenia
na budowę polegającego wytyczenia i inwentaryzacji
pomiarowej przez jednostki uprawnione
do wykonywania prac geodezyjnych.
Sulechów 08-02-2011

LEGENDA:

-  Zakres opracowania przebudowy kanalizacji ogólnospławnej
-  k400 Projektowana przebudowa sieci kanalizacji ogólnospławnej
-  Granice działek
-  Numer działki

INWESTOR:	Sulechowskie Przedsiębiorstwo Komunalne "SuPeKom" 66-100 Sulechów, ul. Poznańska 18	NR RYSU:	1
OBIEKT:	Przebudowa odcinka sieci kanalizacji ogólnospławnej z przyłączami	SKALA:	1:500
NAZWA RYSUNKU:	Projekt zagospodarowania działki	DATA:	02.2011
LOKALIZACJA:	Obręb 1 miasta Sulechów, powiat zielonogórski, ul. Jana Pawła II, ul. 31-go Stycznia, ul. Walki Młodych dz. nr 443; 444/1; 424; 428/17;		
OPRACOWAŁ:	mgr inż. Andrzej Zurek	Przedsiębiorstwo Wielobranzowe "GEOMETRA" Sp. z o.o.  ul. Szkolna 9, 66-100 Sulechów	

