

OPINIA NR GG.7441 - 183/2011

uzgodnienia dokumentacji projektowej

Przedmiot uzgodnienia: **przebudowa sieci kanalizacji ogólnospławnej**

Lokalizacja obiektu: **Sulechów, ul. Jana Pawła II, ul. 31 - Stycznia,
ul. Walki Młodych, dz. 421, 428/17, 443, 444/1**

Zlecniodawca: **Przedsiębiorstwo Wielobranżowe "GEOMETRA" Sp. z o. o.**

Data wpływu do zespołu: 2011-03-24

Zespół Uzgadniania Dokumentacji Projektowej opiniuje pozytywnie lokalizację obiektu.

Podstawa prawna uzgodnienia:

- Ustawa z dnia 17 maja 1989 r. Prawo Geodezyjne i Kartograficzne art. 28 ust. 1 (Dz. U. z 2005 r. Nr 240 poz. 2027 t.j. z późniejszymi zmianami),
- Rozporządzenie Ministra Rozwoju Regionalnego i Budownictwa z dnia 02 kwietnia 2001 r. (Dz. U. Nr 38 poz. 455) w sprawie geodezyjnej ewidencji sieci uzbrojenia terenu oraz zespołów uzgadniania dokumentacji projektowej.

Uwagi i zalecenia:

Uzgodniony obiekt budowlany należy zlecić do wytyczenia i pomiaru powykonawczego uprawnionej jednostce wykonawstwa geodezyjnego a znajdujące się na jego obszarze znaki geodezyjne chronić przed zniszczeniem – ustawa z dnia 17 maja 1989 r. Prawo geodezyjne i kartograficzne (Dz. U. z 2005r. Nr 240, poz. 2027, t.j. z późniejszymi zmianami).

Jakkolwiek zmiana projektowanej trasy uzgodnionej niniejszym protokołem wymaga ponownego uzgodnienia przez ZUDP.

Uzgodnienie zachowuje ważność przez okres 3 lat od dnia wydania opinii w sprawie uzgodnienia usytuowania projektowanych sieci uzbrojenia terenu. Uzgodnienie traci ważność w przypadku, o którym mowa w § 13 rozporządzenia Ministra Rozwoju Regionalnego i budownictwa z dnia 02 maja 2001r. w sprawie geodezyjnej ewidencji sieci uzbrojenia terenu oraz zespołów uzgadniania dokumentacji projektowej (Dz. U. Nr 38, poz. 455).

Integralną częścią kartograficzną niniejszego protokołu są plansze projektu opatrzone klauzulą uzgodnienia.

Prace ziemne w miejscach zbliżeń i skrzyżowań z istniejącą siecią uzbrojenia terenu należy prowadzić ręcznie z zachowaniem ostrożności. O terminie ich rozpoczęcia bezwzględnie powiadomić użytkowników tych sieci, z którymi występuje kolizja.

W przypadku natrafienia na przewody lub urządzenia sieci uzbrojenia terenu nie naniesione na podkładzie mapowym należy zawiadomić natychmiast właściwą jednostkę branżową.

W razie niezgodności realizacji sieci uzbrojenia terenu z projektem inwestor zobowiązany jest powiadomić niezwłocznie właściwy organ administracji architektoniczno-budowlanej zgodnie z § 16

rozporządzenia Ministra Rozwoju regionalnego i Budownictwa z dnia 2 maja 2001r. (Dz. U. Nr 38, poz. 455).

O całkowitym zakończeniu inwestycji w terminie względnie nie przystąpienie do realizacji uzgodnionej dokumentacji inwestor powiadomi pisemnie odpowiedni ZUDP.

Inwestor ponosi odpowiedzialność karną i materialną za spowodowanie uszkodzeń w sieci uzbrojenia terenu w czasie wykonywania robót oraz za uszkodzenia i szkody, które w przyszłości mogłyby powstać na skutek prowadzonych robót.

Przekazujemy stanowisko Członków i Konsultantów Zespołu:

1. Starostwo Powiatowe Wydział Architektury i Budownictwa w Zielonej Górze
- **uzgodniono**
2. Powiatowy Inspektorat Nadzoru Budowlanego Starostwo Powiatowe w Zielonej Górze
- **uzgodniono**
3. ENEA Operator Sp. Z o.o. Rejon Dystrybucji Świebodzin
uzgodniono zgodnie z pismem nr 141/2011/DZ/ZM/JB/50/RD4 z dnia 08.02.2011r.
4. Telekomunikacja Polska S.A. Region Zachodni Technicznej Obsługi Klienta Dział Ewidencji i Zarządzania Zasobami Sieci w Zielonej Górze
uzgodniono – opinia w załączeniu
5. Powiatowy Zielonogórski Zarząd Dróg z siedzibą w Cigacicach – **uzgodniono**
6. Zarząd Dróg Wojewódzkich w Zielonej Górze – **nie dotyczy**
7. Generalna Dyrekcja Dróg Krajowych i Autostrad Oddział w Zielonej Górze – **nie dotyczy**
8. Telefonia DIALOG S.A. w Zielonej Górze
uzgodniono z uwagami: opinia w załączeniu
9. ASTER sp. z o.o. z siedzibą w Warszawie – **uzgodniono z zastrzeżeniem: w kanalizacji teletechnicznej TP SA na ul. Jana Pawła II, Poznańskiej, 31 Stycznia przebiegają linie światłowodowe i koncentryczne własności ASTER Sp. z o. o. Wszelkie prace w pobliżu kabli ASTER wykonywać ręcznie z zachowaniem szczególnej ostrożności. Nie wolno dopuścić do naciągnięcia lub zerwania kabli ASTER.**

Z up. STAROSTY
Zenon Zieliński
Naczelnik Wydziału Geodezji
i Gospodarki Gruntami

Województwo łódzkie
Powiat zielonogórski
Miasto Sulechów
Obręb 1
Działki 444/1, 443, 424, 428/17
Ulice 31 – go Stycznia – Jana Pawła II – Walki Młodych
Sekcja 431.214.0543
----- Zakres

Mapę do celów projektowych opracowano na podstawie istniejącej mapy zasadniczej w skali 1: 500 oraz nowego pomiaru wykonanego w lutym 2011 roku przez P. W. GEOMETRA Sp. z o. o. w Sulechowie.
Mapa opracowana w układzie współrzędnych PUWG 1965/4, wysokościowych Kronsztad.

Nie wyklucza się istnienia w terenie innych niewykazanych na niniejszej mapie urządzeń podziemnych, które nie były zgłoszone do inwentaryzacji lub o których brak jest informacji w instytucjach branżowych.

INŻYNIER GEODETA

Dominik Szmański

Ks. Rob. SC. 3/2011

PRZEDSIĘBIORSTWO WIELOBRANŻOWE
"GEOMETRA" Sp. z o.o.
06-100 SULECHÓW, ul. Szkolna 9
tel. 068 385 42 31, 352 82 51, fax 068 352 82 50
NIP 927-010-09-11 Reg. 970010668

GEODETA UPRAWNIONY
GŁÓWNY
Marian Szmański

KERG: 1214-3/2011
DZ 27/2011

Sulechów 2011-02-02

Pełniący Obrodek
Dokumentacji Geodezyjnej i Kartograficznej
w Zielonej Górze Delegatura w Sulechowie
W obszarze oznaczonym linią
dokonano aktualizacji treści mapy zasadniczej.
Dokumenty z pomiaru uzupełniającego przeliczone
do zespołu powiatowego w dniu 08-02-2011
i zarejestrowane pod nr. 1214-3/2011
Niniejsza mapa może służyć do celów projektowych.
Projektowane obiekty budowlane wymagające pozwolenia
na budowę polegają wytyczeniu i inwentaryzacji
powykonawczej przez jednostki uprawnione
do wykonywania prac geodezyjnych.
Sulechów 08-02-2011 ndey

STAROSTA ZIELONOGÓRSKI

(nazwa organu uzgadniającego usytuowanie projektowanych sieci)

Na podstawie art. 28 ust. 1 ustawy z dnia 17 maja 1989 r. - Prawo geodezyjne i kartograficzne (Dz. U. nr 240, poz. 2027 z 2005 r. t.j. ze zm.) uzgodniono usytuowanie projektowanych sieci uzbrojenia terenu

przebudowa sieci kanalizacji ogólnospławnej
(wyszczególnienie uzgadnianych sieci uzbrojenia terenu)

Uzgodnione usytuowanie sieci uzbrojenia terenu podlega wytyczeniu i geodezyjnej inwentaryzacji powykonawczej przez jednostki uprawnione do wykonywania prac geodezyjnych.
W razie niezgodności realizacji sieci uzbrojenia terenu z uzgodnionym projektem inwestor zobowiązany jest przedłożyć mapę z wynikami pomiarów powykonawczych właściwemu organowi administracji architektoniczno - budowlanej.

Uzgodnienie usytuowania projektowanych sieci uzbrojenia terenu zachowuje ważność przez okres 3 lat od dnia wydania opinii w sprawie uzgadniania usytuowania projektowanych sieci uzbrojenia terenu.

Uzgodnienie traci ważność w przypadku, o którym mowa w § 13 rozporządzenia Ministra Rozwoju Regionalnego i Budownictwa z dnia 2 kwietnia 2001 r. w sprawie geodezyjnej ewidencji sieci uzbrojenia terenu oraz zespołów uzgadniania dokumentacji projektowej (Dz. U. Nr 38, poz. 458)

GG 7441-183/2011

(sygn. opinii)

Zielona Góra 30. MAR. 2011

(miejscowość i data)





Z up. Starosta
Marian Szmański
Naczelny Wydział Geodezji
i Geoinżynierii
(organ uzgadniający usytuowanie projektowanych sieci uzbrojenia terenu imię, nazwisko, podpis przewodniczącego zespołu)

Ø1000
83,86 S2 -1,65
82,21 Istrn.

Ø1000
83,49 S3 -1,31
82,18 Istrn.

Ø1000
83,37 S4 -1,22
82,15 Istrn.

LEGENDA:

-  Zakres opracowania przebudowy kanalizacji ogólnospławnej
-  Projektowana przebudowa sieci kanalizacji ogólnospławnej
-  Granice działek
-  Numer działki