

OPINIA NR GG-I.6630.1.782.2012

uzgodnienia dokumentacji projektowej

Przedmiot uzgodnienia: **sieć wodociągowa**

Lokalizacja obiektu: **Kije, dz. nr 4/5, 5/2, 6/13, 6/21, 6/28, 6/40, 194, 195/1, 195/6, 638, 643, 646, 648, 662, 664, 665, 667, 669, 855, gm. Sulechów**

Zlecniodawca: **, Przedsiębiorstwo Wielobranżowe "GEOMETRA" Sp. z o. o.**

Data wpływu do zespołu: 2012-12-10

Zespół Uzgadniania Dokumentacji Projektowej opiniuje pozytywnie lokalizację obiektu.

Podstawa prawna uzgodnienia:

- Ustawa z dnia 17 maja 1989 r. Prawo Geodezyjne i Kartograficzne art. 28 ust. 1 (Dz. U. z 2005 r. Nr 240 poz. 2027 t.j. z późniejszymi zmianami),
- Rozporządzenie Ministra Rozwoju Regionalnego i Budownictwa z dnia 02 kwietnia 2001 r. (Dz. U. Nr 38 poz. 455) w sprawie geodezyjnej ewidencji sieci uzbrojenia terenu oraz zespołów uzgadniania dokumentacji projektowej.

Uwagi i zalecenia:

Uzgodniony obiekt budowlany należy zlecić do wytyczenia i pomiaru powykonawczego uprawnionej jednostce wykonawstwa geodezyjnego a znajdujące się na jego obszarze znaki geodezyjne chronić przed zniszczeniem – ustawa z dnia 17 maja 1989 r. Prawo geodezyjne i kartograficzne (Dz. U. z 2005r. Nr 240, poz. 2027, t.j. z późniejszymi zmianami).

Jakakolwiek zmiana projektowanej trasy uzgodnionej niniejszym protokołem wymaga ponownego uzgodnienia przez ZUDP.

Uzgodnienie zachowuje ważność przez okres 3 lat od dnia wydania opinii w sprawie uzgodnienia usytuowania projektowanych sieci uzbrojenia terenu. Uzgodnienie traci ważność w przypadku, o którym mowa w § 13 rozporządzenia Ministra Rozwoju Regionalnego i budownictwa z dnia 02 maja 2001r. w sprawie geodezyjnej ewidencji sieci uzbrojenia terenu oraz zespołów uzgadniania dokumentacji projektowej (Dz. U. Nr 38, poz. 455).

Integralną częścią kartograficzną niniejszego protokołu są plansze projektu opatrzone klauzulą uzgodnienia.

Prace ziemne w miejscach zbliżeń i skrzyżowań z istniejącą siecią uzbrojenia terenu należy prowadzić ręcznie z zachowaniem ostrożności. O terminie ich rozpoczęcia bezwzględnie powiadomić użytkowników tych sieci, z którymi występuje kolizja.

W przypadku natrafienia na przewody lub urządzenia sieci uzbrojenia terenu nie naniesione na podkładzie mapowym należy zawiadomić natychmiast właściwą jednostkę branżową.

W razie niezgodności realizacji sieci uzbrojenia terenu z projektem inwestor zobowiązany jest powiadomić niezwłocznie właściwy organ administracji architektoniczno-budowlanej zgodnie z § 16

rozporządzenia Ministra Rozwoju regionalnego i Budownictwa z dnia 2 maja 2001r. (Dz. U. Nr 38, poz. 455).

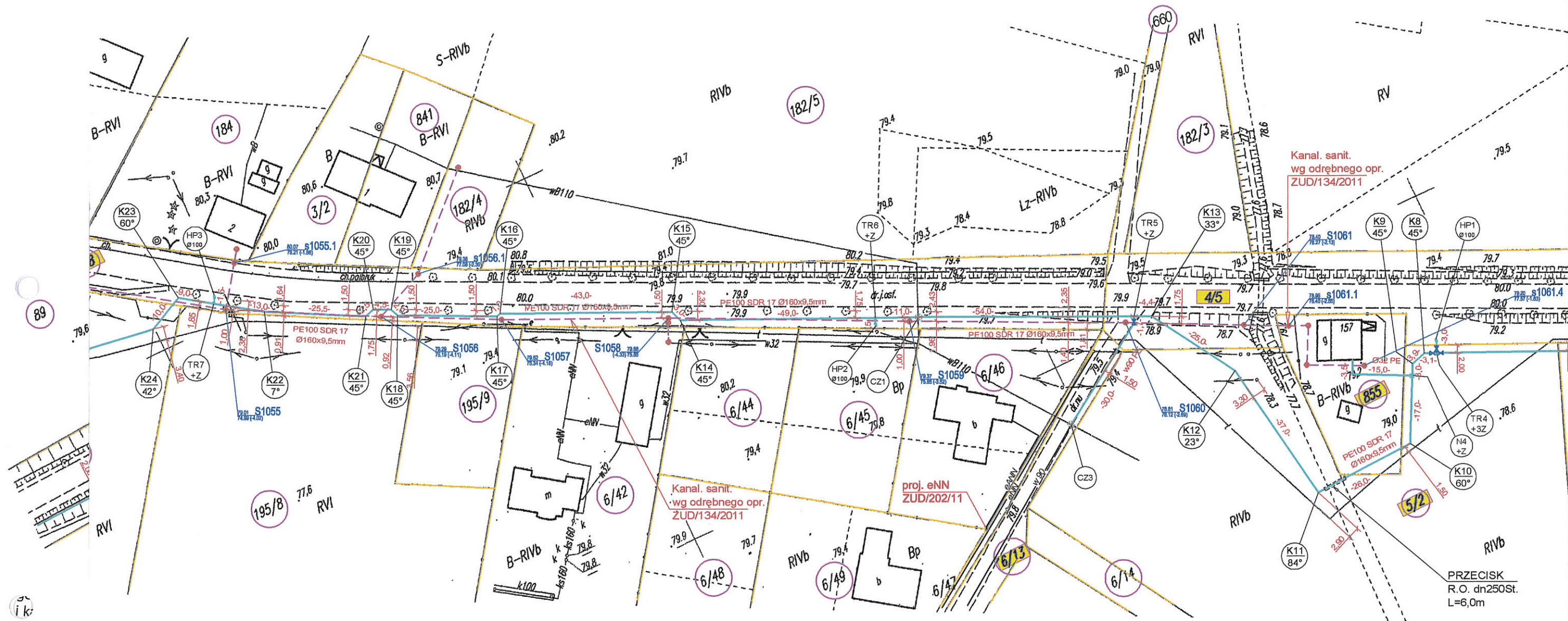
O całkowitym zakończeniu inwestycji w terminie względnie nie przystąpienie do realizacji uzgodnionej dokumentacji inwestor powiadomi pisemnie odpowiedni ZUDP.

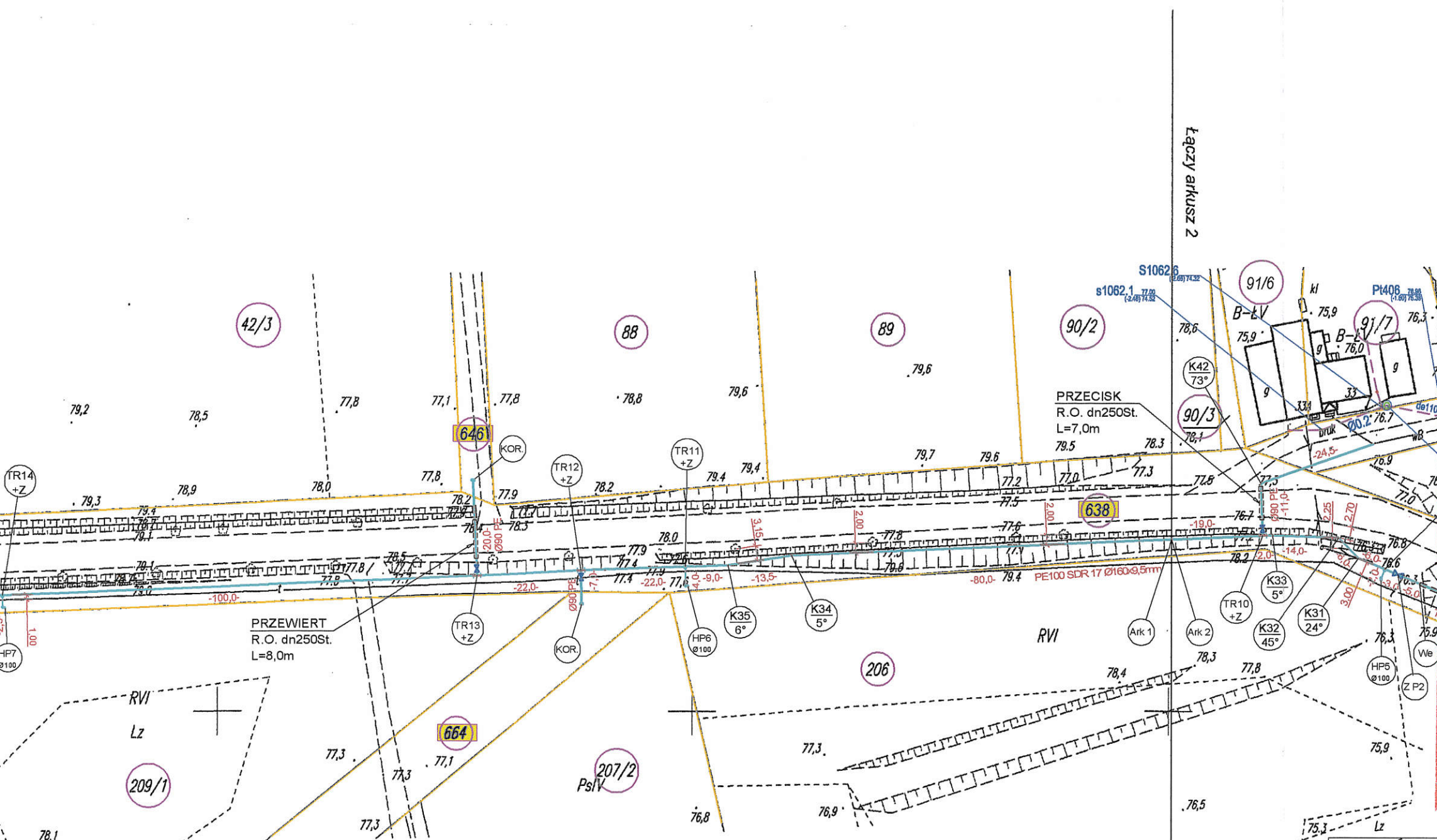
Inwestor ponosi odpowiedzialność karną i materialną za spowodowanie uszkodzeń w sieci uzbrojenia terenu w czasie wykonywania robót oraz za uszkodzenia i szkody, które w przyszłości mogłyby powstać na skutek prowadzonych robót.

Przekazujemy stanowisko Członków i Konsultantów Zespołu:

1. Starostwo Powiatowe Wydział Architektury i Budownictwa w Zielonej Górze
- **uzgodniono**
2. Powiatowy Inspektorat Nadzoru Budowlanego Starostwo Powiatowe w Zielonej Górze
- **uzgodniono**
3. Powiatowy Zielonogórski Zarząd Dróg z siedzibą w Cigacicach – **uzgodniono**
4. Zarząd Dróg Wojewódzkich w Zielonej Górze – **uzgodniono zgodnie z decyzją ZDW-ZG-535-457/12 - uwaga: sieć zbliżoną do drzew w pasie drogowym zabezpieczyć rurami osłonowymi,**
5. Generalna Dyrekcja Dróg Krajowych i Autostrad Oddział w Zielonej Górze – **nie dotyczy**
6. Sulechowskie Przedsiębiorstwo Komunalne „SuPeKom” sp. z o.o.” – **z uwagi na głębokość posadowienia kanalizacji sanitarnej (ponad 4,30mb) lokalizację sieci wodociągowej uzgodniono pozytywnie – na rys. nr 2**

z up. STAROSTY
Anna Rudnik
PRZEWODNICZĄCY
Zespołu Uzgadniania Dokumentacji Projektowej





STAROSTA ZIELONOGÓRSKI
 (nazwa organu uzgadniającego usytuowanie projektowanych sieci)

Podstawie art. 28 ust. 1 ustawy z dnia 17 maja 1989 r. - Prawo geodazyjny i kartograficzne (TR9) nr 240, poz. 2027 z 2005 r. t.j. ze zm.) uzgodniono usytuowanie projektowanych sieci uzbrojenia terenu

sieć wodociągowa
 (wyszczególnienie uzgadnianych sieci uzbrojenia terenu)

Uzgodnione usytuowanie sieci uzbrojenia terenu podlega wytyczeniu i geodezyjnej inwentaryzacji wykonawczej przez jednostki uprawnione do wykopywania prac geodezyjnych. W razie niezgodności realizacji sieci uzbrojenia terenu z uzgodnionym projektem inwestor zobowiązany jest przedłożyć mapę z wynikami pomiarów powyższych prac właściwemu organowi administracji architektoniczno - budowlanej.

Uzgodnienie usytuowania projektowanych sieci uzbrojenia terenu nie zwalnia właściciela nieruchomości z obowiązku usytuowania projektowanych sieci uzbrojenia terenu w terminie 3 lat od dnia wydania opinii w sprawie uzgadniania usytuowania projektowanych sieci uzbrojenia terenu.


Uzgodnienie usytuowania projektowanych sieci uzbrojenia terenu nie zwalnia właściciela nieruchomości z obowiązku usytuowania projektowanych sieci uzbrojenia terenu oraz zespołów uzgadniania dokumentacji projektowej (zgodnie z art. 455) w sprawie uzgadniania usytuowania projektowanych sieci uzbrojenia terenu.

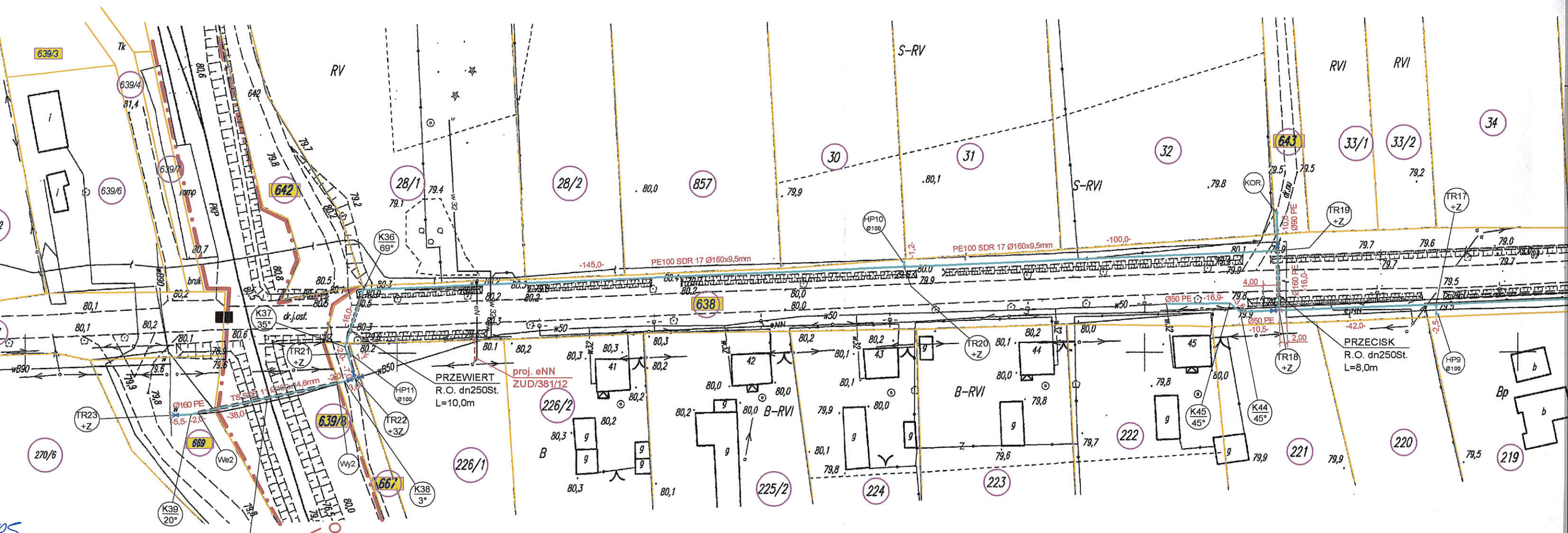
Z up. STAROSTY
Anna Rudnik
 PRZEWODNICZĄCY
 Zespołu Uzgadniania Dokumentacji Projektowej (zgodnie z art. 455)

GG-I 6630.1.482.2012
 (sygn. opinii)

Zielonogóra 27. GRU. 2012
 (miejscowość i data)

- OZNACZENIA:**
- Projektowana rozdzielcza sieć wodociągowa
 - Granice działek
 - Numery działek
 - Trójnik koinierzowy z zasuwą
 - Hydrant nadziemny
 - Zmiana kierunku sieci wodociągowej
 - Zaślepka (Korek) PE
 - Włączenie projektowanego przyłącza wodociągowego do projektowanej sieci z pomocą nawiertki NWZ/PE z zasuwą

INWESTOR:	Sulechowskie Przedsiębiorstwo Komunalne "SuPeKom" 66-100 Sulechów, ul. Poznańska 18	NR RYS:	S3
OBIEKT:	Sieć wodociągowa rozdzielcza	SKALA:	1:1000
NAZWA RYSUNKU:	Projekt zagospodarowania terenu	DATA:	10.2012
LOKALIZACJA:	Obwód KIJE, gmina Sulechów, dz. nr 4/5; 5/2; 6/13; 6/21; 6/28; 6/40; 194; 195/1; 195/6; 638; 639/8; 642; 643; 646; 648; 662; 664; 665; 667; 669; 855;		
PROJEKTANT: (specj. instalacyjna)	mgr inż. Bartosz Guś upr. nr WKP/0142/POOS/10	Przedsiębiorstwo Wielobranżowe "GEOMETRA" Sp. z o.o.  ul. Szkolna 9, 66-100 Sulechów	
OPRACOWAŁ:	mgr inż. Andrzej Żurek		



Przejście pod torami PKP
 PRZEWIETR STEROWANY
 Rura przewiertowa L = 38,0m
 TS Ø160x14,6mm

OBRZĄDZONY Z UZGODNIENIA
 WKŁĄCZONY

PRZEWIETR
 R.O. dn250St.
 L=10,0m

proj. eNN
 ZUD/381/12

PRZECISK
 R.O. dn250St.
 L=8,0m

**MAPA SYTUACYJNO-WYSOKOŚCIOWA
DO CELÓW PROJEKTOWYCH
skala 1 : 1000**

Województwo lubuskie
Powiat zielonogórski
Gmina Sulechów
Obręb Kije
Godło mapy 5170.25.04.1
5170.25.04.2, 5170.25.05.1
5170.25.05.3, 5170.25.10.1
ark 1(3)

Mapę do celów projektowych sporządzono na podstawie mapy syt-wys
w skali 1:500 (Arkusze 1 i 2) oraz pomiaru wykonanego
przez P.W. "GEOMETRA" w lutym 2012 r. Granice działek wniesiono na
podstawie cyfrowej mapy ewidencyjnej

Nie wyklucza się istnienia w terenie innych nie wykazanych
na niniejszej mapie urządzeń podziemnych, które nie były
zgłoszone do inwentaryzacji lub o których brak jest informacji
w instytucjach branżowych

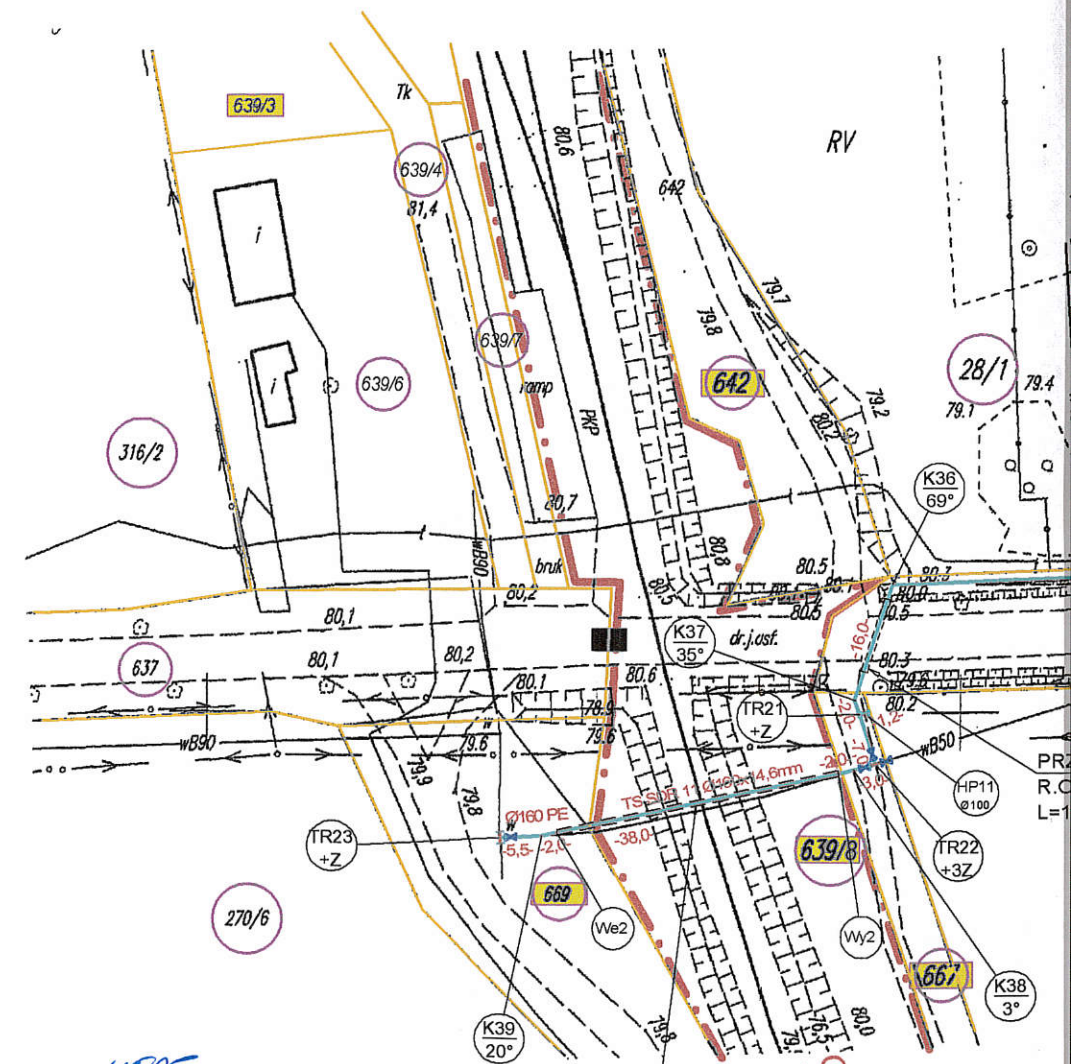
PRZEDSIĘBIORSTWO WIELOBRANŻOWE
INŻYNIER GEODETA "GEOMETRA" Sp. z o.o.
66-100 SULECHÓW, ul. Szkolna 9
tel. 068 385 12 31, 352 82 51, fax 068 352 82 50
NIP 927-010-09-11, Reg. 970010668
Damian Worosz
ks. rob. sc 4/2012
KERG 1166-2/2012

GEODETA UPRAWNIENY
GIG nr 5668
Marta Mańska
Sulechów 2012-02-27

*Zaktualizowano mapę
dn. 14.12.2012.*

mgr inż. Andrzej Małaryk
GEODETA UPRAWNIENY
upr. nr 13711 w zakresie 1, 4

05-03-2012
1166-2/2012
Sulechów 05-03-2012



Przeście pod torami PKP
PRZEWIETR STEROWANY
Rura przewiertowa L = 38,0m
TS Ø160x14,6mm

OBSCZAR PKP Z UZGODNIENIA