

OPINIA NR GG-I.6630.1.484.2013

uzgodnienia dokumentacji projektowej

Przedmiot uzgodnienia: **sieć wodociągowa**

Lokalizacja obiektu: **obręb Kalsk, dz. nr 13, 244/3, obręb Brzezie k/Sulechowa, dz. nr 119/10, 119/11, 119/13, 119/20, 136/15, 253/1, 253/2, 254/1, 257/3, 259/1, gm. Sulechów**

Zleceniodawca: **Przedsiębiorstwo Wielobranżowe "GEOMETRA" Sp. z o. o.**

Data wpływu do zespołu: 2013-08-27

Zespół Uzgadniania Dokumentacji Projektowej opiniuje pozytywnie lokalizację obiektu.

Podstawa prawna uzgodnienia:

- Ustawa z dnia 17 maja 1989 r. Prawo Geodezyjne i Kartograficzne art. 28 ust. 1 (Dz. U. z 2005 r. Nr 240 poz. 2027 t.j. z późniejszymi zmianami),
- Rozporządzenie Ministra Rozwoju Regionalnego i Budownictwa z dnia 02 kwietnia 2001 r. (Dz. U. Nr 38 poz. 455) w sprawie geodezyjnej ewidencji sieci uzbrojenia terenu oraz zespołów uzgadniania dokumentacji projektowej.

Uwagi i zalecenia:

Uzgodniony obiekt budowlany należy zlecić do wytyczenia i pomiaru powykonawczego uprawnionej jednostce wykonawstwa geodezyjnego a znajdujące się na jego obszarze znaki geodezyjne chronić przed zniszczeniem – ustawa z dnia 17 maja 1989 r. Prawo geodezyjne i kartograficzne (Dz. U. z 2005r. Nr 240, poz. 2027, t.j. z późniejszymi zmianami).

Jakakolwiek zmiana projektowanej trasy uzgodnionej niniejszym protokołem wymaga ponownego uzgodnienia przez ZUDP.

Uzgodnienie zachowuje ważność przez okres 3 lat od dnia wydania opinii w sprawie uzgodnienia usytuowania projektowanych sieci uzbrojenia terenu. Uzgodnienie traci ważność w przypadku, o którym mowa w § 13 rozporządzenia Ministra Rozwoju Regionalnego i budownictwa z dnia 02 maja 2001r. w sprawie geodezyjnej ewidencji sieci uzbrojenia terenu oraz zespołów uzgadniania dokumentacji projektowej (Dz. U. Nr 38, poz. 455).

Integralną częścią kartograficzną niniejszego protokołu są plansze projektu opatrzone klauzulą uzgodnienia.

Prace ziemne w miejscach zbliżeń i skrzyżowań z istniejącą siecią uzbrojenia terenu należy prowadzić ręcznie z zachowaniem ostrożności. O terminie ich rozpoczęcia bezwzględnie powiadomić użytkowników tych sieci, z którymi występuje kolizja.

W przypadku natrafienia na przewody lub urządzenia sieci uzbrojenia terenu nie naniesione na podkładzie mapowym należy zawiadomić natychmiast właściwą jednostkę branżową.

W razie niezgodności realizacji sieci uzbrojenia terenu z projektem inwestor zobowiązany jest wiadomości niezwłocznie właściwy organ administracji architektoniczno-budowlanej zgodnie z § 16 rozporządzenia Ministra Rozwoju regionalnego i Budownictwa z dnia 2 maja 2001r. (Dz. U. Nr 38, poz. 5).

O całkowitym zakończeniu inwestycji w terminie względnie nie przystąpienie do realizacji godnionej dokumentacji inwestor powiadomi pisemnie odpowiedni ZUDP.

Inwestor ponosi odpowiedzialność karną i materialną za spowodowanie uszkodzeń w sieci uzbrojenia terenu w czasie wykonywania robót oraz za uszkodzenia i szkody, które w przyszłości mogłyby powstać na skutek prowadzonych robót.

Prekazuujemy stanowisko Członków i Konsultantów Zespołu:

Starostwo Powiatowe Wydział Architektury i Budownictwa w Zielonej Górze

- **uzgodniono**

Powiatowy Inspektorat Nadzoru Budowlanego Starostwo Powiatowe w Zielonej Górze

- **uzgodniono**

Powiatowy Zielonogórski Zarząd Dróg z siedzibą w Cigacicach – **nie dotyczy**

Zarząd Dróg Wojewódzkich w Zielonej Górze – **nie dotyczy**

Generalna Dyrekcja Dróg Krajowych i Autostrad Oddział w Zielonej Górze –

- **lokalizacja nie dotyczy pasa drogowego drogi krajowe, lecz obecnie drogi gminnej.**

GDDKiA dała jedynie pismem nr GDDKiA-O/ZG-Z3-mk-435-171.1/13 prawo do dysponowania nieruchomościami stanowiącymi wcześniej pas drogi krajowej nr 3.

Telefonia DIALOG S.A. w Zielonej Górze - **uzgodniono bez uwag.**

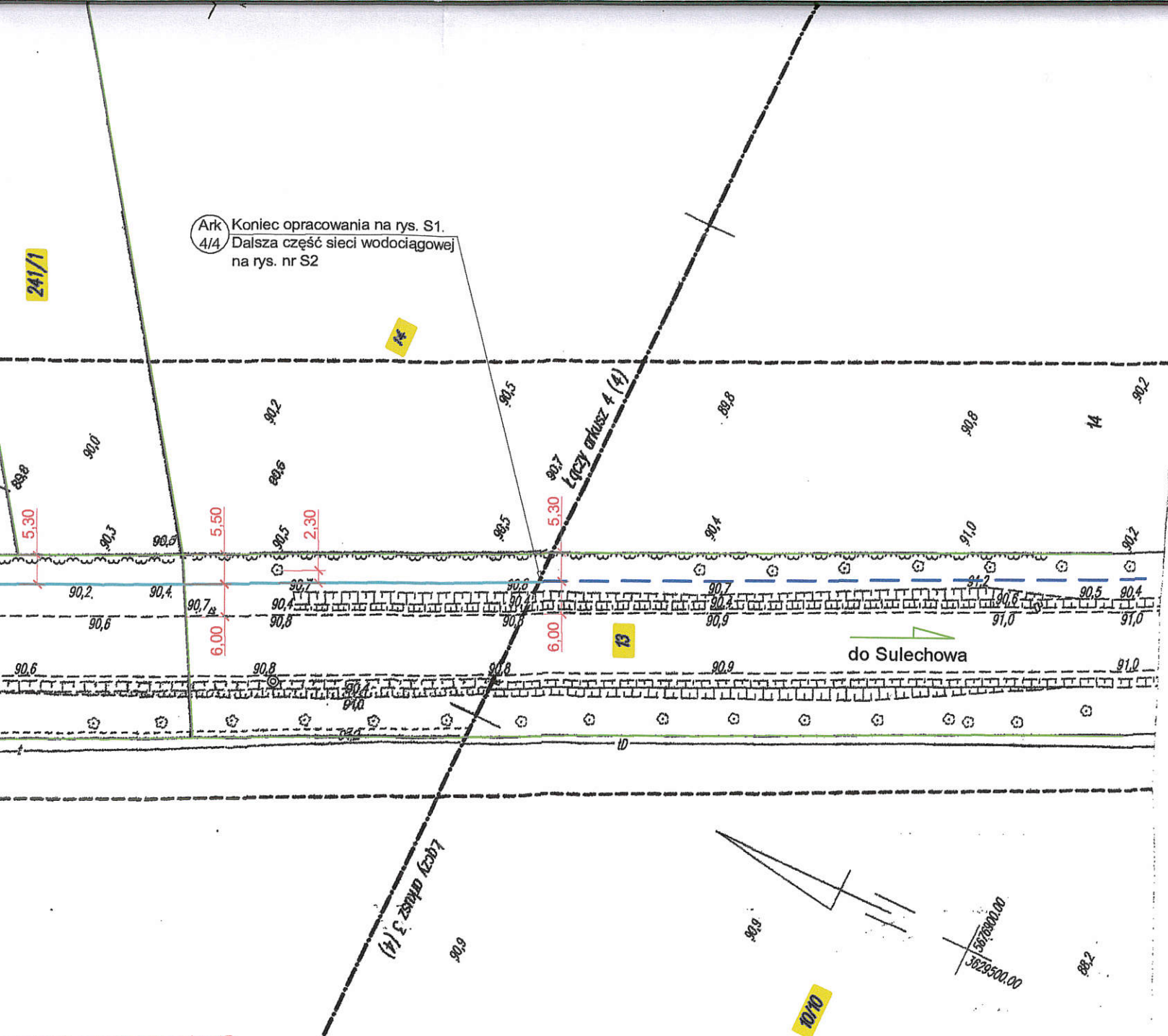
EWE energia Sp. z o.o. z siedzibą w Międzyrzeczu -

- **prace w pobliżu sieci gazowej, której właścicielem jest EWE prowadzić ręcznie pod nadzorem pracownika EWE. Powiadomić EWE na 2 tygodnie przed rozpoczęciem prac.**

Sulechowskie Przedsiębiorstwo Komunalne „SuPeKom” sp. z o.o.” - **uzgodniono**

Gmina Sulechów – **uzgodniono bez uwag.**

z up. STAROSTY
Anna Rudnik
PRZEWODNICZACY
Zespołu Uzgadniania Dokumentacji Projektowej

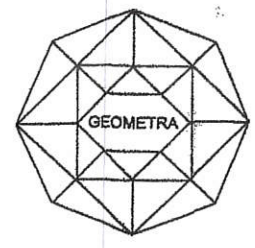


Ark 4/4
Koniec opracowania na rys. S1.
Dalsza część sieci wodociągowej na rys. nr S2

wykonanego przez P. W. Geometra Sp. z o.o. w Sulechowie

- Nie wyklucza się istnienia w terenie innych niewykazanych na niniejszej mapie urządzeń podziemnych, które nie były zgłoszone do inwentaryzacji lub o których brak jest informacji w instytucjach branżowych.
- Granice działek zostały wniesione na podstawie operatów ewidencji gruntów, prace nie zostały poprzedzone czynnościami formalno - prawnymi ustaleni przebiegu granic. Dane ewidencyjne dotyczące granic działek ewidencyjnych nie spełniają pod względem dokładności kryteriów obowiązujących standardów technicznych.

Opracowanie mapy:



PRZEDSIĘBIORSTWO WIELOBRANŻOWE
"GEOMETRA" Sp. z o.o.
66-100 SULECHÓW, ul. Szkolna 9
tel. 385 385 42 31, 352 82 51, fax 068 352 82 50
NIP: 927-010-09-11, Reg. 970010668

Ks. rob. SC: 230/2013

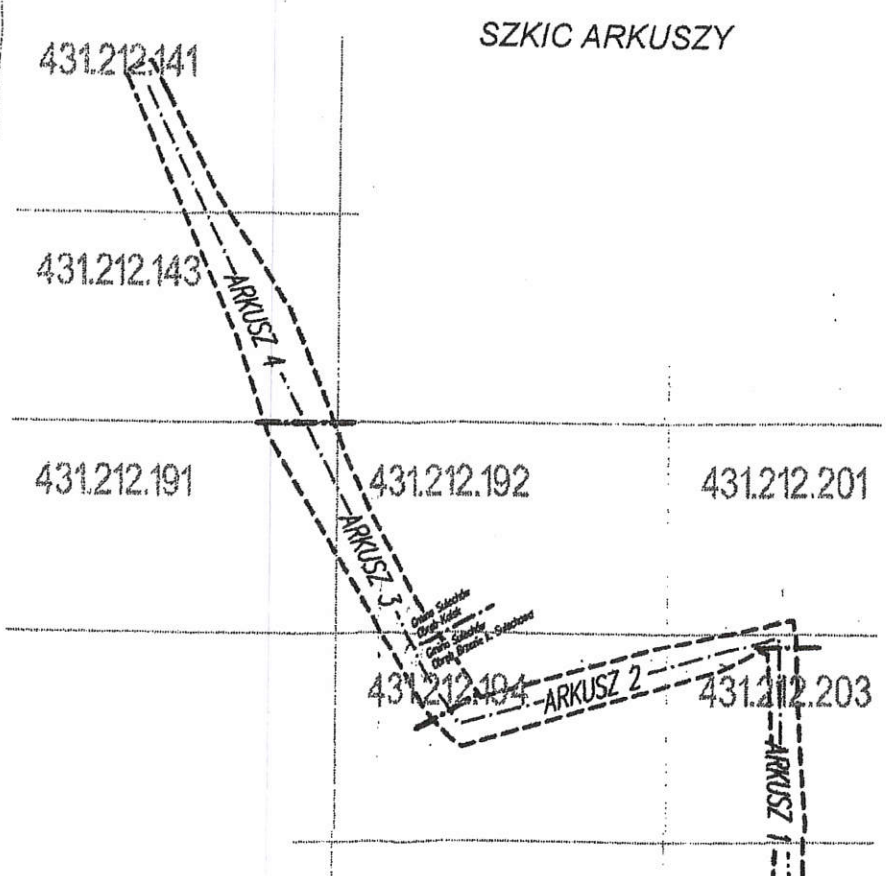
Sulechów, 2013 - 07 - 25

ASYSTENT GEODETY
mgr inż. Domini Szymański

Imię i nazwisko oraz podpis wykonawcy

GEODETA UPRAWNIONY
GUSIK Nr 6668
Mariusz Szymański

Imię i nazwisko, numer uprawnień i podpis geodety uprawnionego



Powiatowy Ośrodek
Dokumentacji Geodezyjnej i Kartograficznej
w Zielonej Górze Delegatura w Sulechowie

W obszarze oznaczonym linią
dokonano aktualizacji treści mapy zasadniczej.
Dokumenty z pomiaru uzupełniającego przyjęte
do zasobu powiatowego w dniu 01-08-2013
i zaewidencjonowano pod nr. 1166-78/2013

Niniejsza mapa może służyć do celów projektowych.
Projektowane obiekty budowlane wymagające pozwolenia
na budowę podlegają wytyczeniu i inwentaryzacji
powykonawczej przez jednostki uprawnione
do wykonywania prac geodezyjnych.

Sulechów 01-08-2013
(miejscowość i data) (imię i nazwisko, podpis, stanowisko)

OGÓRSKI
projektowanych sieci
prawy geodezyjne i kartograficzne
tytuowanie projektowanych sieci









rojenia terenu
tyczeniu i geodezyjnej inwentaryzacji
prac geodezyjnych.
dnionym projektem inwestor
wykonawczych właściwemu organowi


renu zachowuje ważność
ia usytuowania projektowanych sieci

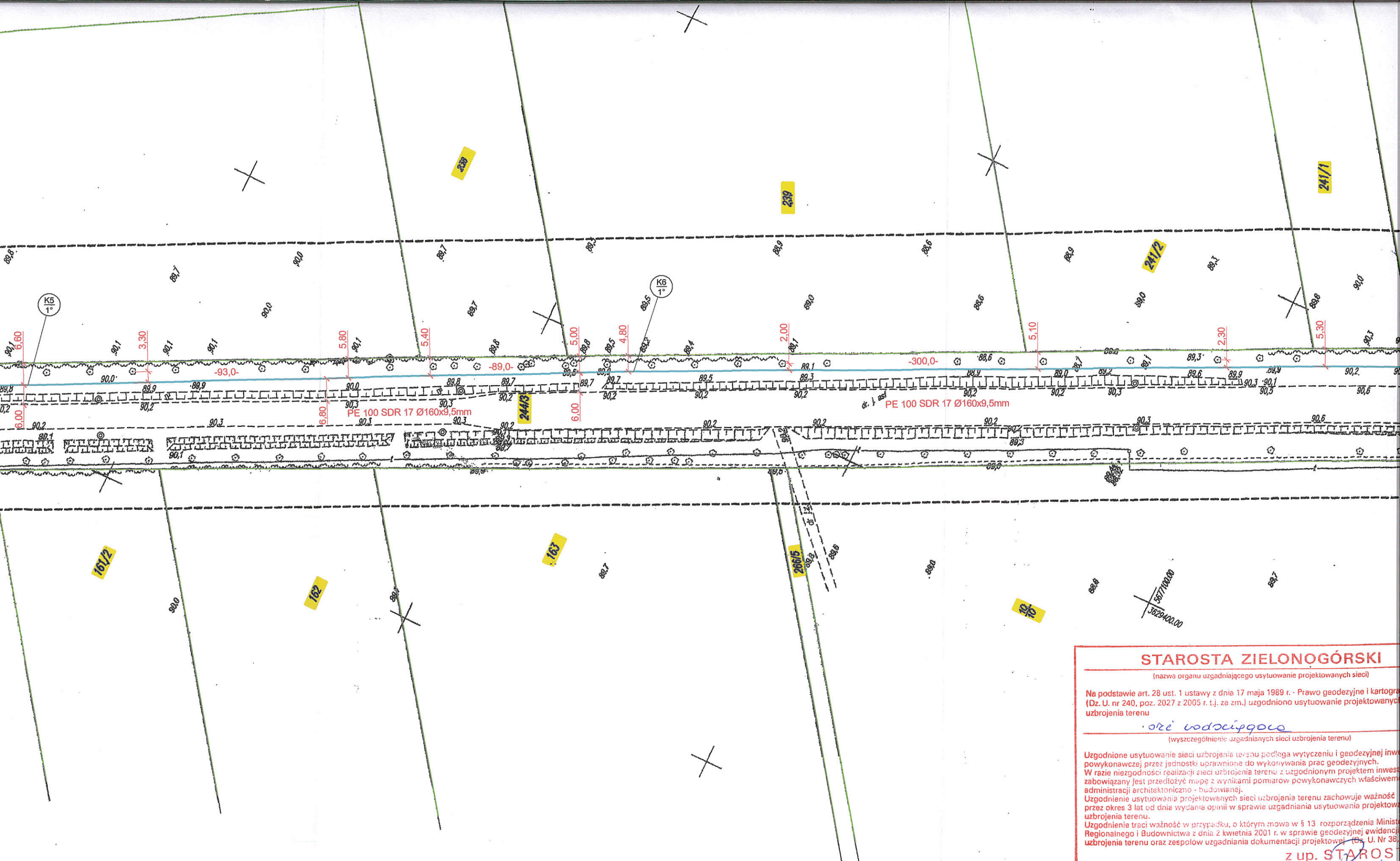
13 rozporządzenia Ministra Rozwoju
wie geodezyjnej ewidencji sieci
projektowej (Dz. U. Nr 38, poz. 455)

p. STAROSTY
Anna Rudnik
sygnowanie projektowanych sieci
imię, nazwisko, podpis przewodniczącego
Uzgodnienia Dokumentacji Projektowej

OZNACZENIA:

-  Projektowana rozdzielcza sieć wodociągowa
-  Granice działek
-  Numery działek
-  Trójkąt kołnierzowy z zasuwą
-  Zasuwa kołnierzowa równoprzelotowa
-  Hydrant nadziemny
-  Złącze rurowe
-  Zmiana kierunku sieci wodociągowej

INWESTOR:	Sulechowskie Przedsiębiorstwo Komunalne "SuPeKom" 66-100 Sulechów, ul. Poznańska 18	NR RYS:	S1
OBIEKT:	Sieć wodociągowa rozdzielcza z rur PE Ø160	SKALA:	1:1000
NAZWA RYSUNKU:	Projekt zagospodarowania terenu	DATA:	07.2011
LOKALIZACJA:	Obręb KALSK, gmina Sulechów, pow. zielonogórski, dz. nr 13; 244/3; Obręb BRZEZIE k/Sulechowa, gmina Sulechów, pow. zielonogórski, dz. nr 119/10; 119/11; 119/13; 119/20; 136/15; 253/1; 253/2; 254/1; 257/3; 259/1;		
PROJEKTANT: (specj. instalacyjna)	mgr inż. Bartosz Guś upr. WKP/0142/POOS/10	Przedsiębiorstwo Wielobranżowe "GEOMETRA" Sp. z o.o.	
ASYSTENT PROJEKTANTA:	mgr inż. Andrzej Żurek	 ul. Szkolna 9, 66-100 Sulechów	



STAROSTA ZIELONOGÓRSKI

(nazwa organu uzgadniającego usytuowanie projektowanych sieci)

Na podstawie art. 28 ust. 1 ustawy z dnia 17 maja 1989 r. - Prawo geodezyjne i kartograficzne (Dz. U. nr 240, poz. 2027 z 2005 r. t.j. ze zm.) uzgodniono usytuowanie projektowanego uzbrojenia terenu

ori wodociągowa

(wyszczególnienie uzgadnianych sieci uzbrojenia terenu)

Uzgodnione usytuowanie sieci uzbrojenia terenu podlega wytyczeniu i geodezyjnej inwentaryzacji powykonawczej przez jednostki uprawnione do wykonywania prac geodezyjnych. W razie niezgodności realizacji sieci uzbrojenia terenu z uzgodnionym projektem inwestor zobowiązany jest przedłożyć mapę z wynikami pomiarów powykonawczych właściwej administracji architektoniczno - budowlanej. Uzgodnienie usytuowania projektowanych sieci uzbrojenia terenu zachowuje ważność przez okres 3 lat od dnia wydania opinii w sprawie uzgadniania usytuowania projektowanego uzbrojenia terenu. Uzgodnienie traci ważność w przypadku, o którym mowa w § 13 rozporządzenia Ministra Regionalnego i Budownictwa z dnia 2 kwietnia 2001 r. w sprawie geodezyjnej ewidencji uzbrojenia terenu oraz zespołów uzgadniania dokumentacji projektowej (Dz. U. Nr 38).

z up. STAROSTA

66-1.6630.1.484.2013

(sygn. opinii)

Zielona Góra

(miejscowość i data)

29. XI. 2013

Anna Rudnik
Zespół Uzgadniania Dokumentacji Projektowej

(organ uzgadniający usytuowanie projektowanego uzbrojenia terenu imię, nazwisko, podpis przewoźny)

PRZEWIETR STEROWANY
Rura przewiertowa
TS Ø160x14,6mm L=40,0m

UWAGA! Kolizja
z kablem eN

UWAGA! Kolizja
z siecią telekom.

PE 100 SDR 17 Ø160x9,5mm

Rura TS SDR 11 Ø160x14,6mm

PE 100 SDR 17 Ø160x9,5mm

Rura osłonowa AROT
A 110 PS, L=2,0m

Rura osłonowa AROT
A 110 PS, L=2,0m

K3
2°

HP2

Z4

TS1-1

Z5

TS1-2

K4
1°

K5
1°

K2
2°

TR2
+Z3

158/5

237/2

287/2

158/4

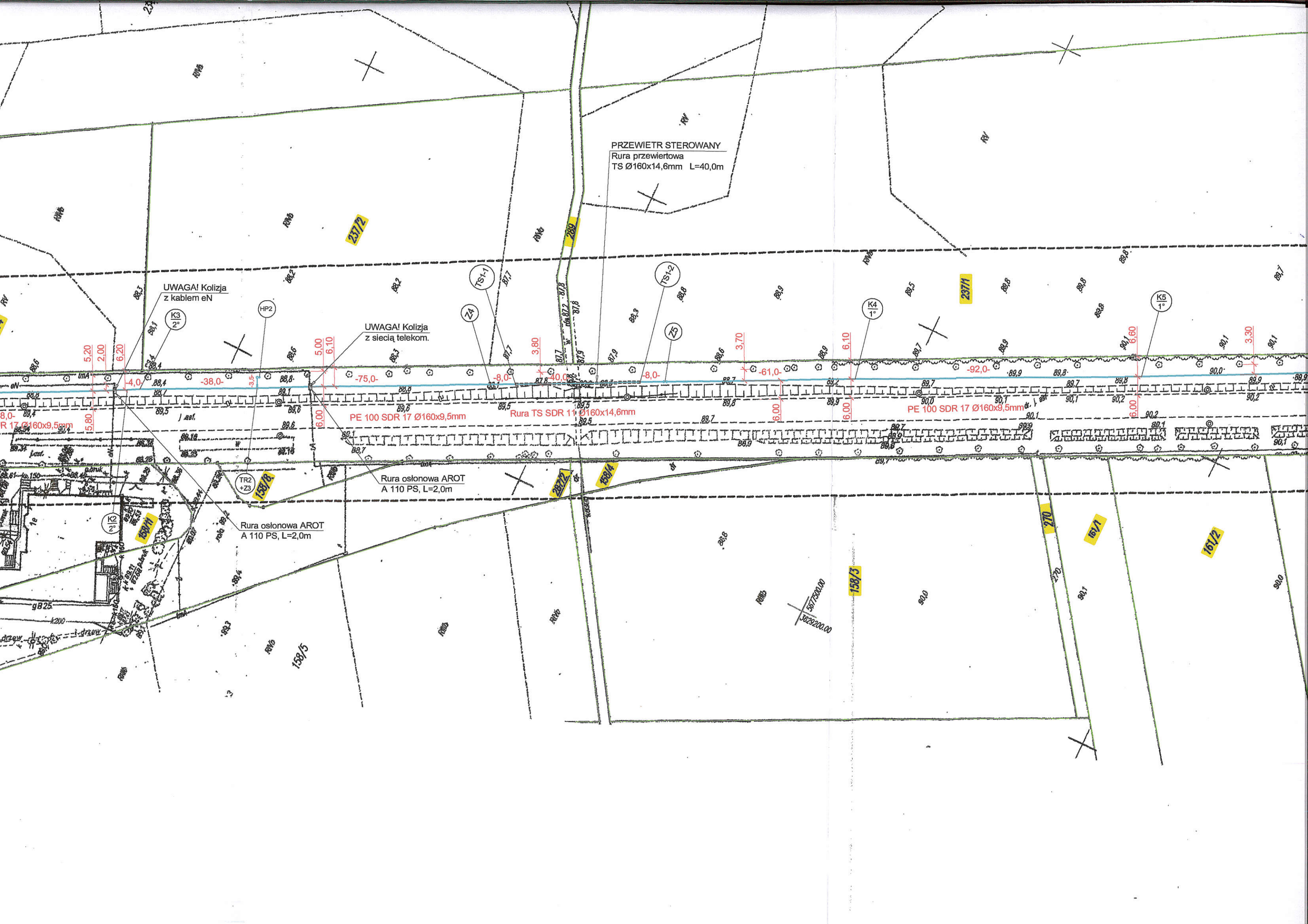
158/3

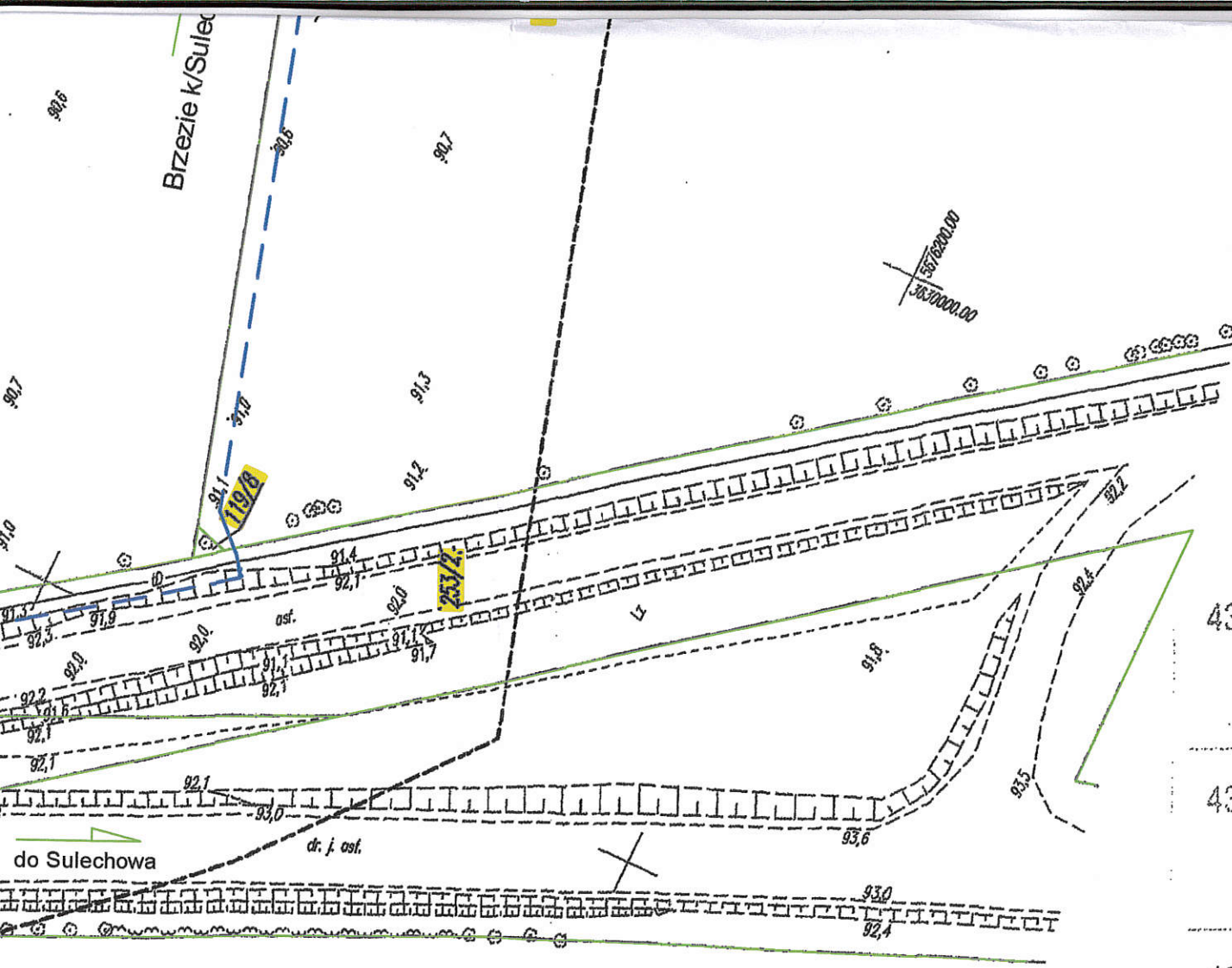
270

161/1

161/2

367500,00
3629200,00





mapa opracowana na podstawie pomiaru wykonanego przez P. W. Geometra Sp. z o. o. w Sulechowie

- Nie wyklucza się istnienia w terenie innych niewykazanych na niniejszej mapie urządzeń podziemnych, które nie były zgłoszone do inwentaryzacji lub o których brak jest informacji w instytucjach branżowych.
- Granice działek zostały wniesione na podstawie operatów ewidencji gruntów, prace nie zostały poprzedzone czynnościami formalno – prawnymi ustaleni przebiegu granic. Dane ewidencyjne dotyczące granic działek ewidencyjnych nie spełniają pod względem dokładności kryteriów obowiązujących standardów technicznych.

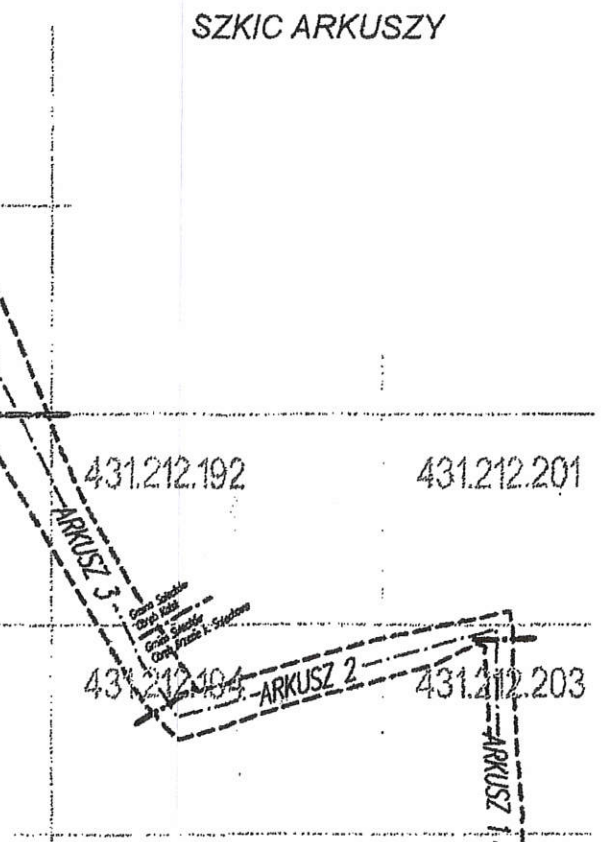
Opracowanie mapy: PRZEDSIĘBIORSTWO WIELOBRANŻOWE "GEOMETRA" Sp. z o.o. 66-100 SULECHÓW, ul. Szkolna 9 tel. 068 385 42 31, 352 82 51, fax 068 352 82 50 NIP 927-010-09-11, Reg. 970010668

Ks. rob. SC: 230/2013

Sulechów, 2013 – 07 – 25

ASYSTENT GEODETY
mgr inż. Dominik Szymański
Imię i nazwisko oraz podpis wykonawcy

GEOMETRA UPRAWNIENIY
GUETK Nr 5668
Marian Szymański
Imię i nazwisko, numer uprawnień i podpis geodety uprawnionego



Powiatowy Ośrodek Dokumentacji Geodezyjnej i Kartograficznej w Zielonej Górze Delegatura w Sulechowie

W obszarze oznaczonym linią _____ dokonano aktualizacji treści mapy zasadniczej Dokumenty z pomiaru uzupełniającego przysto do zasobu powiatowego w dniu 07-08-2013 i zarejestrowano pod nr. 1166-78/2013. Niniejsza mapa może służyć do celów projektowych. Projektowane obiekty budowlane wymagające pozwolenia na budowę podlegają wytyczeniu i inwentaryzacji powykonawczej przez jednostki uprawnione do wykonywania prac geodezyjnych.

Sulechów 07-08-2013

ZIELONOGÓRSKI

owanie projektowanych sieci)

989 r. - Prawo geodezyjne i kartograficzne onio usytuowanie projektowanych sieci

gowe

sięci uzbrojenia terenu)

laga wytyczeniu i geodezyjnej inwentaryzacji nywania prac geodezyjnych. z uzgodnionym projektem inwestor rów powykonawczych właściwemu organowi

ojenia terenu zachowuje ważność gdniania usytuowania projektowanych sieci

owa w § 13 rozporządzenia Ministra Rozwoju . w sprawie geodezyjnej ewidencji sieci entacji projektowej (Dz. U. Nr 38, poz. 455) z up. STAROSTY

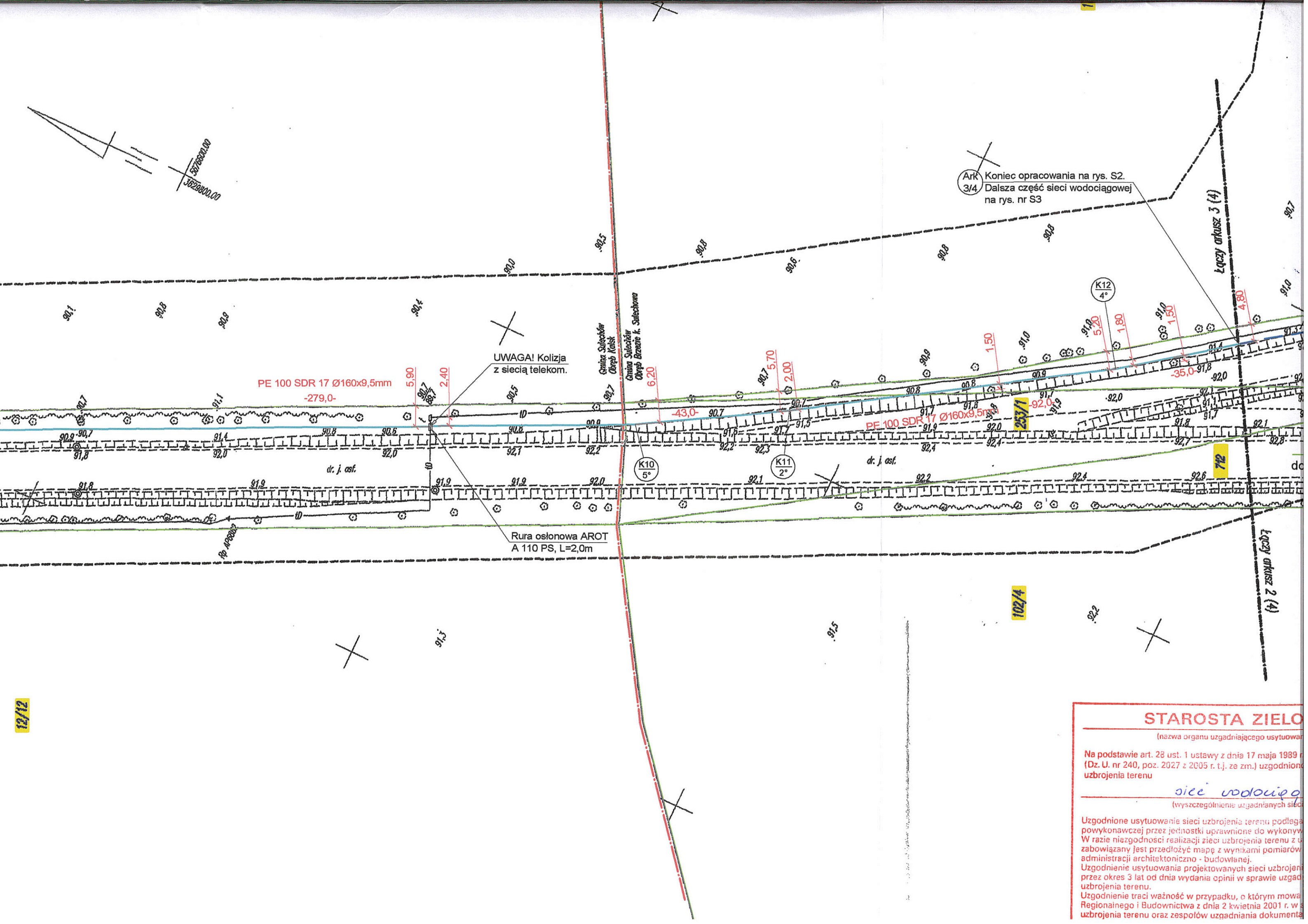
Andrzej Żurek

gadnieniu usytuowania projektowanych sieci i terenu, imię, nazwisko, podpis przewodniczącego sypu Uzgodnienia Dokumentacji Projektowej

OZNACZENIA:

- w160 PE Projektowana rozdzielcza sieć wodociągowa
- Granice działek
- Granica obrębów
- Numery działek
- Trójnik kołnierzowy z zasuwa
- Zasuwa kołnierzowa równoprzelotowa
- Hydrant nadziemny
- Złącze rurowe
- Zmiana kierunku sieci wodociągowej

INWESTOR:	Sulechowskie Przedsiębiorstwo Komunalne "SuPeKom" 66-100 Sulechów, ul. Poznańska 18	NR RYS:	S2
OBIEKT:	Sieć wodociągowa rozdzielcza z rur PE Ø160	SKALA:	1:1000
NAZWA RYSUNKU:	Projekt zagospodarowania terenu	DATA:	07.2011
LOKALIZACJA:	Obręb KALSK, gmina Sulechów, pow. zielonogórski, dz. nr 13; 244/3; Obręb BRZEZIE k/Sulechowa, gmina Sulechów, pow. zielonogórski, dz. nr 119/10; 119/11; 119/13; 119/20; 136/15; 253/1; 253/2; 254/1; 257/3; 259/1;		
PROJEKTANT: (specj. instalacyjna)	mgr inż. Bartosz Guś upr. WKP/0142/POOS/10	Przedsiębiorstwo Wielobranżowe "GEOMETRA" Sp. z o.o.	
ASYSTENT PROJEKTANTA:	mgr inż. Andrzej Żurek	ul. Szkolna 9, 66-100 Sulechów	



Ark 3/4
Koniec opracowania na rys. S2.
Dalsza część sieci wodociągowej na rys. nr S3

PE 100 SDR 17 Ø160x9,5mm
-279,0-

UWAGA! Kollision z siecią telekom.

Rura osłonowa AROT
A 110 PS, L=2,0m

STAROSTA ZIELO

(nazwa organu uzgadniającego usytuowanie)

Na podstawie art. 28 ust. 1 ustawy z dnia 17 maja 1989 r. (Dz. U. nr 240, poz. 227 z 2005 r. t.j. ze zm.) uzgodnione uzbrojenia terenu

sieć wodociąg
(wyszczególnienie uzgadnianych sieci)

Uzgodnione usytuowanie sieci uzbrojenia terenu podlega powykonawczej przez jednostki uprawnione do wykonywania. W razie niezgodności realizacji sieci uzbrojenia terenu z urbanistycznym planem miejscowości, planem zagospodarowania przestrzennego lub innymi dokumentami administracji architektoniczno - budowlanej. Uzgodnienie usytuowania projektowanych sieci uzbrojenia terenu przez okres 3 lat od dnia wydania opinii w sprawie uzgodnienia uzbrojenia terenu. Uzgodnienie traci ważność w przypadku, o którym mowa w art. 25 ust. 1 i 2 ustawy z dnia 2 kwietnia 2001 r. o zmianie ustawy - Prawo budowlane i niektórych innych ustaw.

12/12

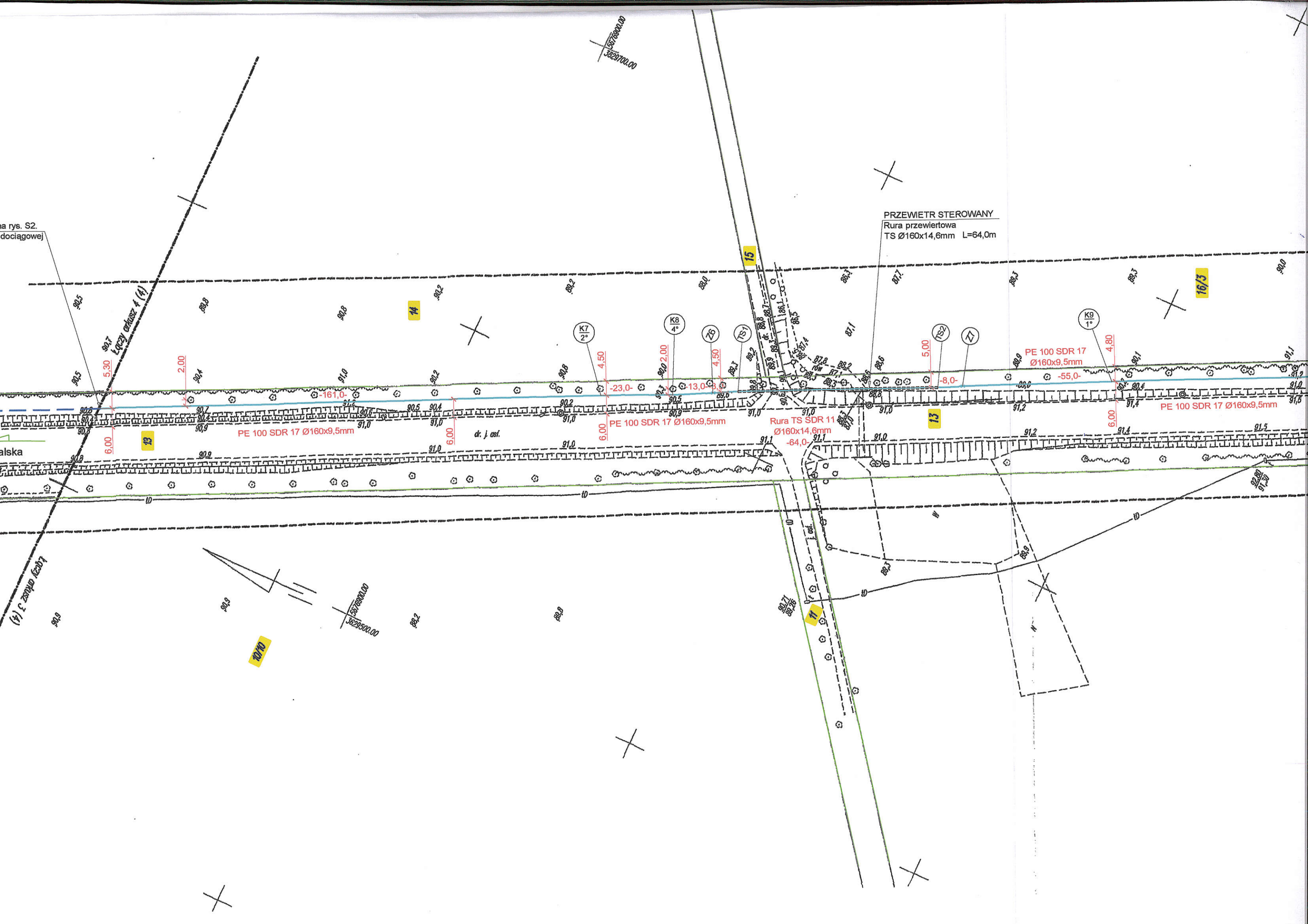
102/A

712

Łączy arkusz 2 (4)

Łączy arkusz 3 (4)

na rys. S2.
dociągowej



PRZEWIETR STEROWANY
Rura przewiertowa
TS Ø160x14,6mm L=64,0m

PE 100 SDR 17 Ø160x9,5mm

PE 100 SDR 17 Ø160x9,5mm

Rura TS SDR 11
Ø160x14,6mm

PE 100 SDR 17
Ø160x9,5mm

PE 100 SDR 17 Ø160x9,5mm

10/10

3623500,00
3623500,00

alska

Liczby odkształcenia 4 (14)

Liczby odkształcenia 3 (14)

3623700,00
3623700,00

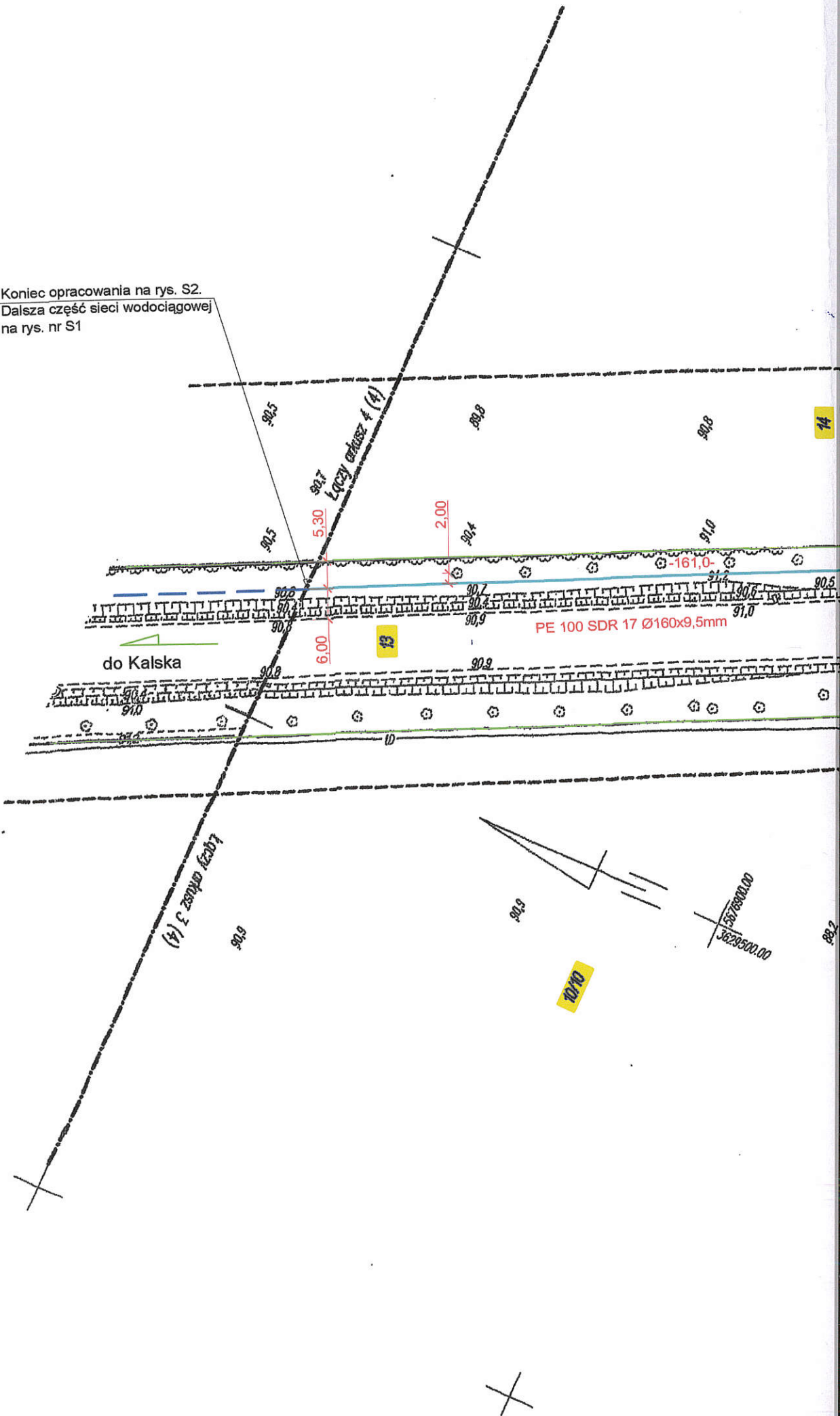
16/13

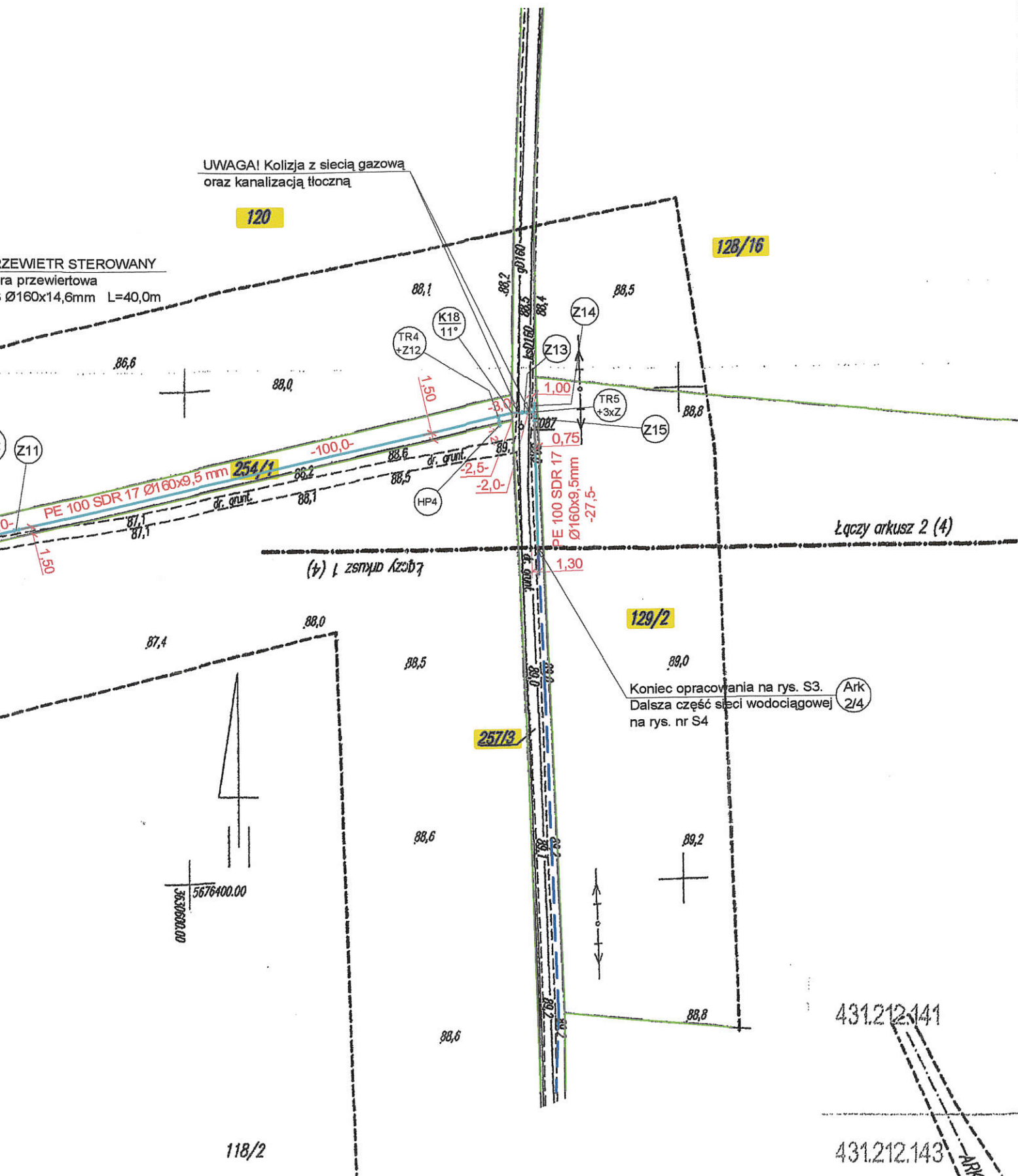
13

15

11

Ark 4/4 Koniec opracowania na rys. S2.
Dalsza część sieci wodociągowej
na rys. nr S1

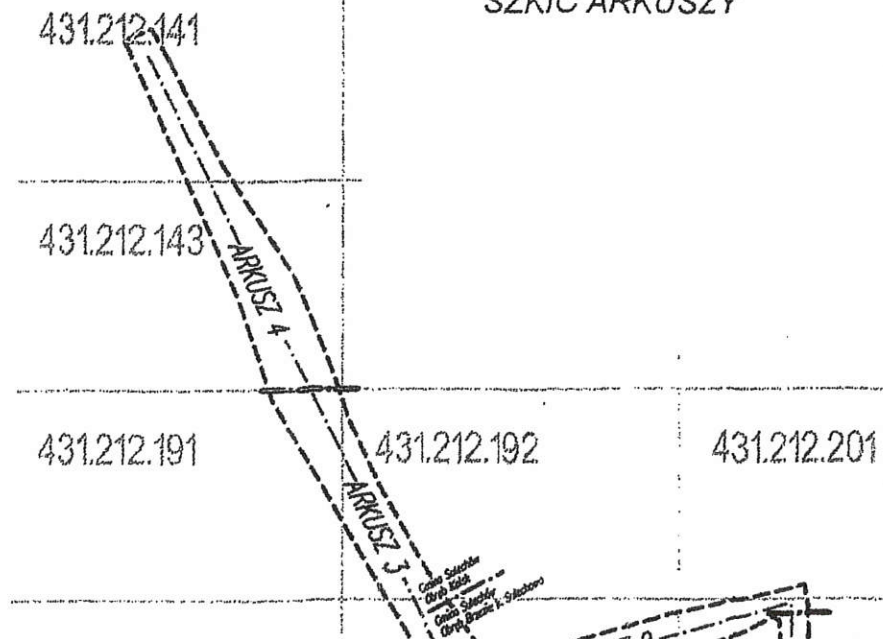




MAPA DO CELÓW PROJEKTOWYCH

Skala mapy		1: 1000
Arkusz mapy do celów projektowych		2 (4)
Oznaczenie kancelaryjne zgłoszenia pracy geodezyjnej		DZ 1976/2013 KERG 1166 - 78/2013 (obręb Kalsk) 1166 - 79/2013 (obręb Brzezcie k. Sulechowa)
Jednostka ewidencyjna	Identyfikator	080906_5
	Nazwa	Sulechów - obszar wiejski
Obręb ewidencyjny	Identyfikator	080906_5.0009
	Nazwa	Kalsk
Obręb ewidencyjny	Identyfikator	080906_5.0002
	Nazwa	Brzezcie k. Sulechowa
Nazwa miejscowości, określenie położenia		Trasa Brzezcie k. Sulechowa, ul. Fałata - Kalsk
Nazwa układu współrzędnych (PUWG)	prostokątnych płaskich	1965/4
	wysokościowych	Kronsztań
Sekcja mapy		431.212.194, 431.212.203
Oznaczenie granic obszaru, który był przedmiotem aktualizacji		-----
Służebności gruntowe mające wpływ na zagospodarowanie gruntów zlokalizowanych w granicach projektowanej inwestycji		Nie sprawdzano
UWAGI: <ul style="list-style-type: none"> Mapa opracowana na podstawie istniejących sekcji mapy sytuacyjno - wysokościowej w skali 1: 1000 oraz nowego pomiaru wykonanego przez P. W. Geometra Sp. z o. o. w Sulechowie Nie wyklucza się istnienia w terenie innych niewykazanych na niniejszej mapie urządzeń podziemnych, które nie były zgłoszone do inwentaryzacji lub o których brak jest informacji w instytucjach branżowych. Granice działek zostały wniesione na podstawie operatów ewidencji gruntów, prace nie zostały poprzedzone czynnościami formalno - prawnymi ustalania przebiegu granic. Dane ewidencyjne dotyczące granic działek ewidencyjnych nie spełniają pod względem dokładności kryteriów obowiązujących standardów technicznych. 		
Opracowanie mapy:	PRZEDSIĘBIORSTWO WIELOBRANŻOWE "GEOMETRA" Sp. z o.o. 66-100 SULECHÓW, ul. Szkolna 9 tel. 068 385 42 31, 352 82 51, fax 068 352 82 50 NIP 667 010 00 11 Reg. 970010668	Ks. rob. SC: 230/2013
	ASYSTENT GEODETY mgr inż. Dominik Szymański	Sulechów, 2013 - 07 - 25
	Imię i nazwisko oraz podpis wykonawcy  Imię i nazwisko, numer uprawnień i podpis geodety uprawnionego 	

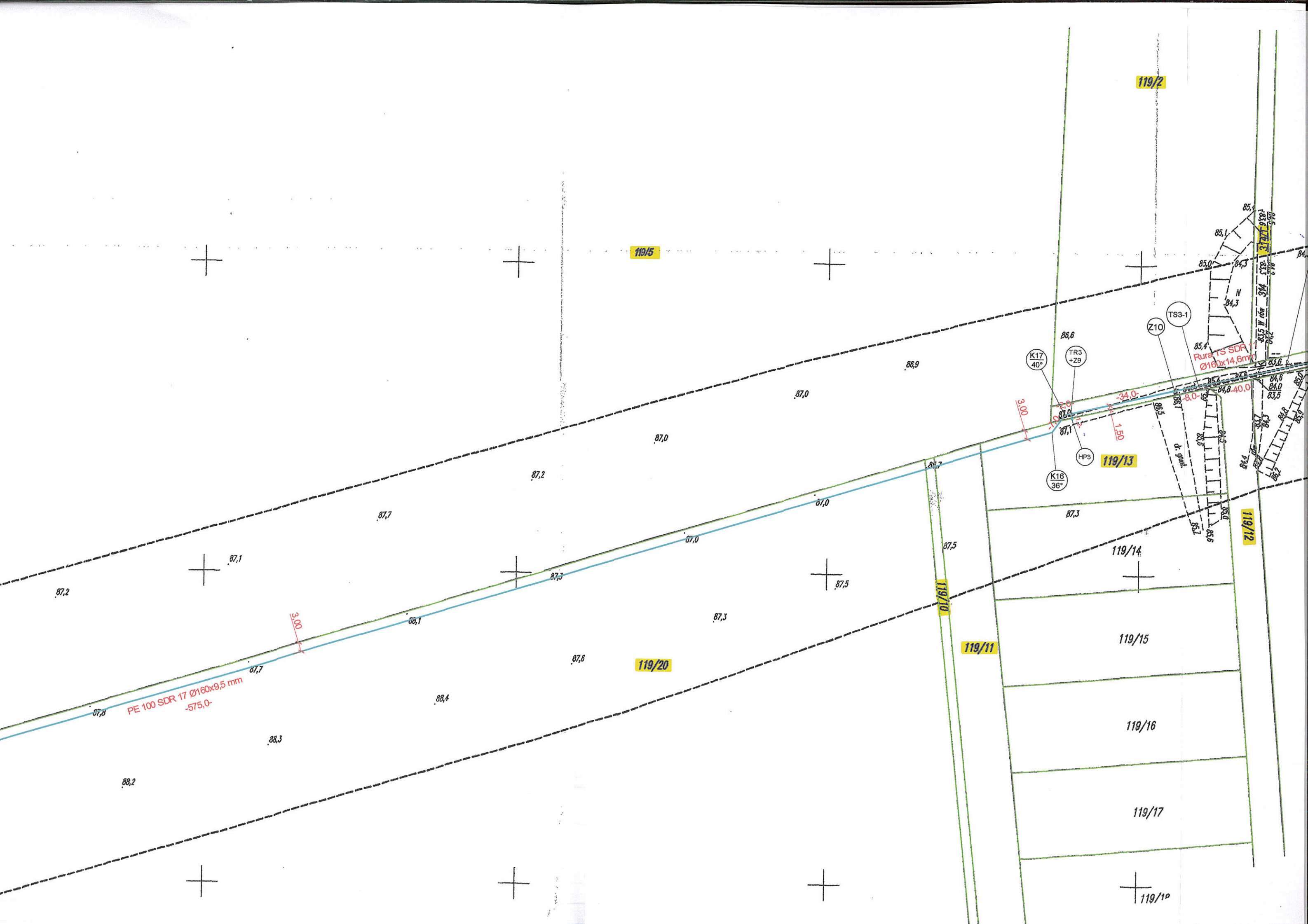
SZKIC ARKUSZY

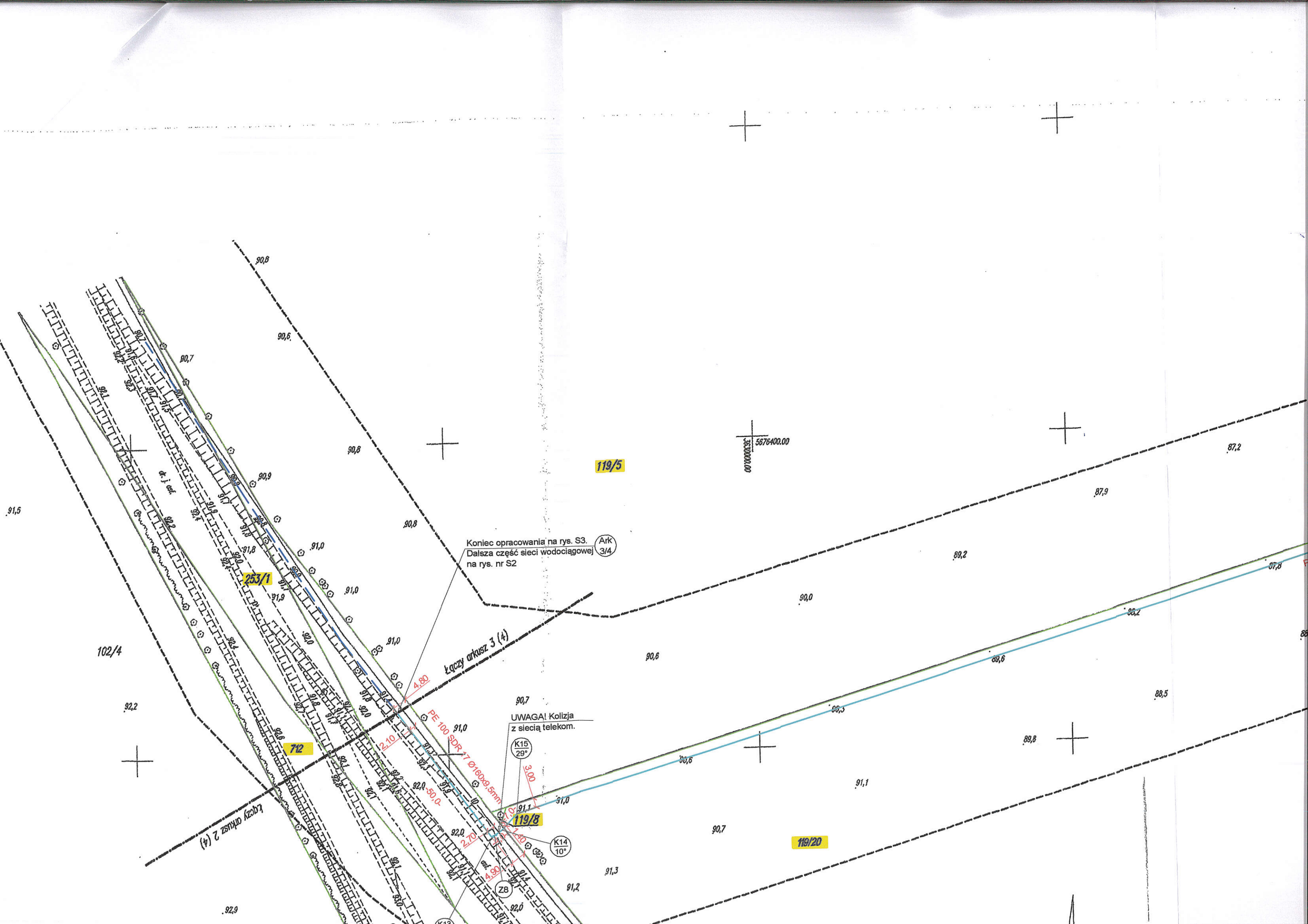


Powiatowy Ośrodek
Dokumentacji Geodezyjnej i Kartograficznej
w Zielonej Górze Delegatura w Sulechowie

W obszarze oznaczonym linią
dokonano aktualizacji treści mapy zasadniczej.
Dokumenty z pomiaru uzupełniającego przyjęto
do zasobu powiatowego w dniu 01-08-2013
i zaewidencjonowano pod nr. 1166-78/2013
Niniejsza mapa może służyć do celów projektowych.
Projektowane obiekty budowlane wymagające pozwolenia
na budowę podlegają wyliczeniu i inwentaryzacji
powykonawczej przez jednostki uprawnione
do wykonywania prac geodezyjnych.

Sulechów 01-08-2013
Imię i nazwisko i data Imię i nazwisko, podpis, stanowisko
Miejscowość i data





Koniec opracowania na rys. S3.
Dalsza część sieci wodociągowej
na rys. nr S2

119/5

Ark 3/4

łączy arkusz 3 (4)

UWAGA! Kolidują
z siecią telekom.

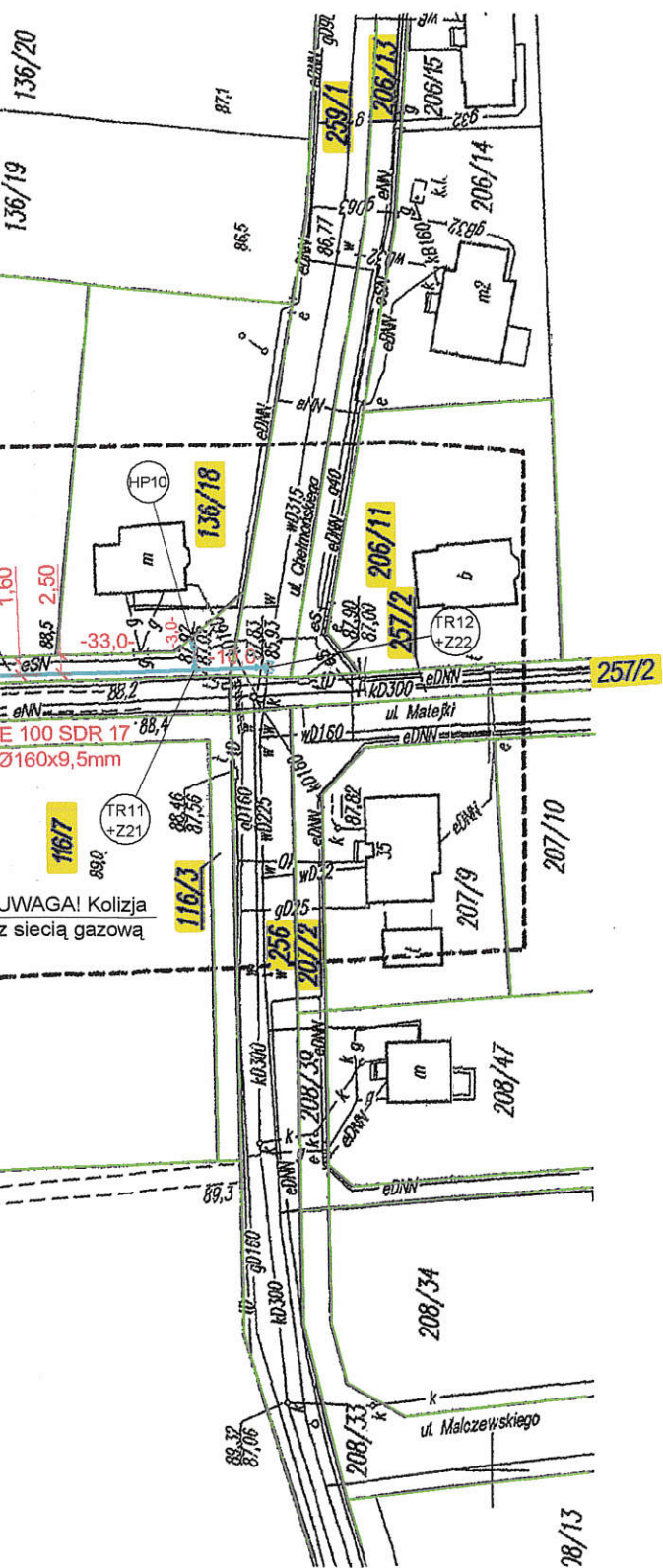
PE 100 SDR 17 D160x9.5mm

712









119/8

119/20

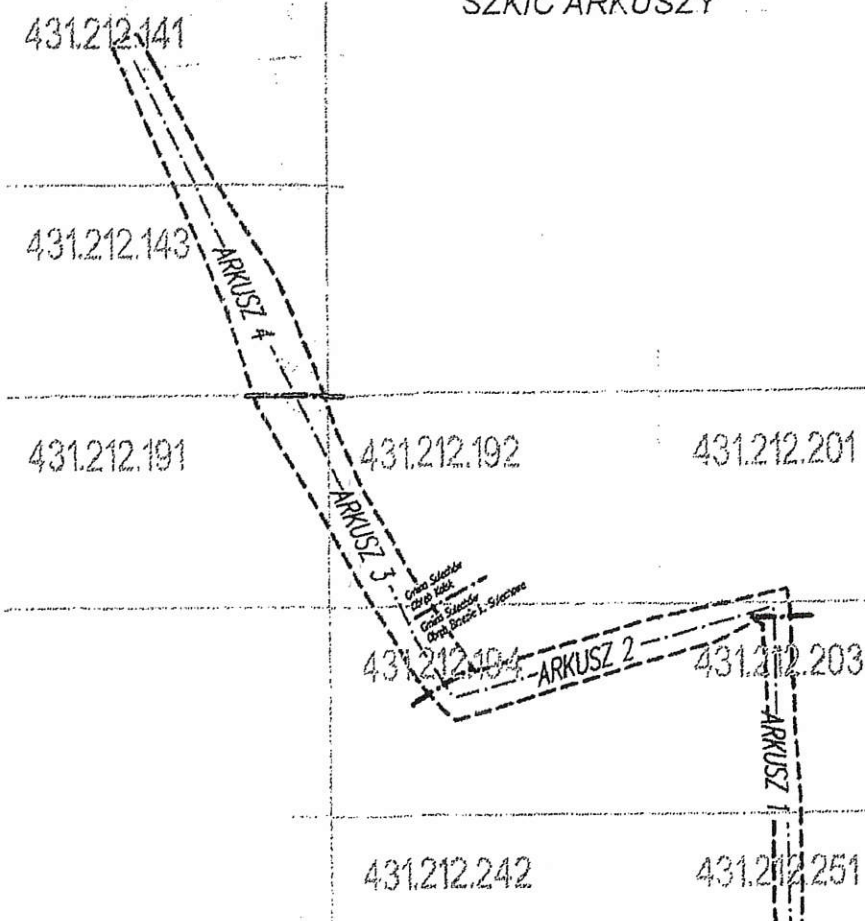
łączy arkusz 2 (4)



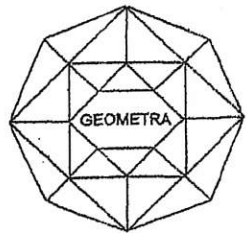
OZNACZENIA:


-  w160 PE Projektowana rozdzielcza sieć wodociągowa
-  Granice działek
-  Numery działek
-  Trójnik kołnierzowy z zasuwą
-  Zasuwa kołnierzowa równoprzelotowa
-  Hydrant nadziemny
-  Złącze rurowe
-  Zmiana kierunku sieci wodociągowej

SZKIC ARKUSZY



MAPA DO CELÓW PROJEKTOWYCH

Skala mapy	1: 1000	
Arkusz mapy do celów projektowych	1 (4)	
Oznaczenie kancelaryjne zgłoszenia pracy geodezyjnej	DZ	1976/2013
	KERG	1166 - 78/2013 (obręb Kalsk) 1166 - 79/2013 (obręb Brzezcie k. Sulechowa)
Jednostka ewidencyjna	Identyfikator	080906_5
	Nazwa	Sulechów - obszar wiejski
Obręb ewidencyjny	Identyfikator	080906_5.0009
	Nazwa	Kalsk
Obręb ewidencyjny	Identyfikator	080906_5.0002
	Nazwa	Brzezcie k. Sulechowa
Nazwa miejscowości, określenie położenia		Trasa Brzezcie k. Sulechowa, ul. Fałata - Kalsk
Nazwa układu współrzędnych (PUWG)	prostokątnych płaskich	1965/4
	wysokościowych	Kronsztad
Sekcja mapy		431.212.2513, 431.212.251, 431.212.203, 431.212.201
Oznaczenie granic obszaru, który był przedmiotem aktualizacji		-----
Służebności gruntowe mające wpływ na zagospodarowanie gruntów zlokalizowanych w granicach projektowanej inwestycji		Nie sprawdzano
<p>UWAGI:</p> <ul style="list-style-type: none"> Mapa opracowana na podstawie istniejących sekcji mapy sytuacyjno - wysokościowej w skali 1: 500 i 1: 1000 oraz nowego pomiaru wykonanego przez P. W. Geometra Sp. z o. o. w Sulechowie Nie wyklucza się istnienia w terenie innych niewykazanych na niniejszej mapie urządzeń podziemnych, które nie były zgłoszone do inwentaryzacji lub o których brak jest informacji w instytucjach branżowych. Granice działek zostały wniesione na podstawie operatów ewidencji gruntów, prace nie zostały poprzedzone czynnościami formalno - prawnymi ustaleni przebiegu granic. Dane ewidencyjne dotyczące granic działek ewidencyjnych nie spełniają pod względem dokładności kryteriów obowiązujących standardów technicznych. 		
Opracowanie mapy:	<p>PRZEDSIĘBIORSTWO WIELOBRANŻOWE "GEOMETRA" Sp. z o.o. 66-100 SULECHÓW, ul. Szkolna 9 tel. 068 385 42 31, 352 82 51, fax 068 352 82 50 NIP 927-010-09-11 Reg. 970010668</p>	Ks. rob. SC: 230/2013
	<p>ASYSTENT GEODETY</p> <p>mgr inż. Dominik Szymański</p> <p>..... Imię i nazwisko oraz podpis wykonawcy</p>	<p>Sulechów, 2013 - 07 - 25</p> <p>GEODETA UPRAWNIONY GUGK Nr 5668</p> <p>Marian Szymański</p> <p>..... Imię i nazwisko, numer uprawnień i podpis geodety uprawnionego</p>

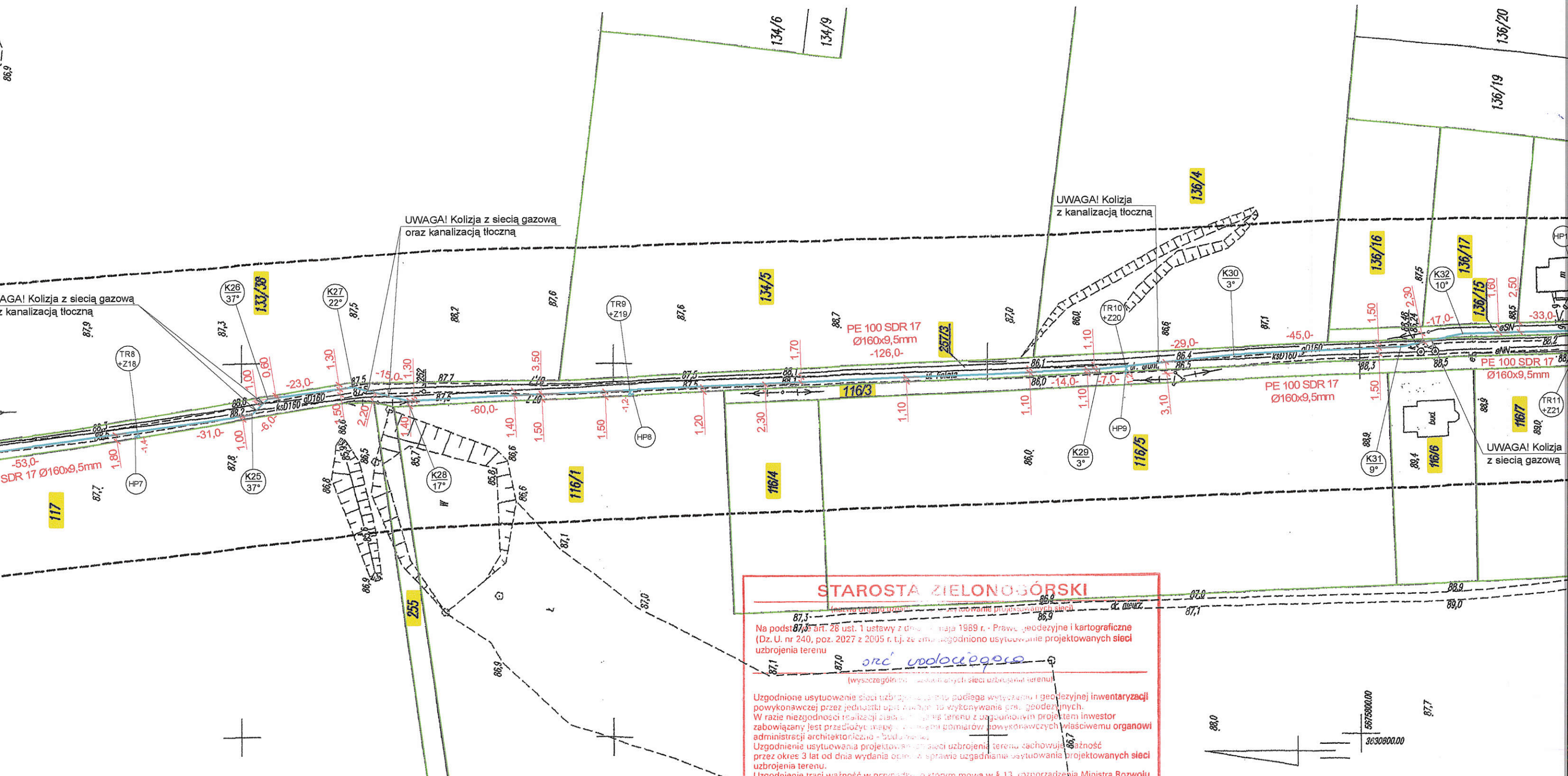
INWESTOR:	Sulechowskie Przedsiębiorstwo Komunalne "SuPeKom" 66-100 Sulechów, ul. Poznańska 18	NR RYS:	S4
OBIEKT:	Sieć wodociągowa rozdzielcza z rur PE Ø160	SKALA:	1:1000
NAZWA RYSUNKU:	Projekt zagospodarowania terenu	DATA:	07.2011
LOKALIZACJA:	Obręb KALSK, gmina Sulechów, pow. zielonogórski, dz. nr 13; 244/3; Obręb BRZEZIE k/Sulechowa, gmina Sulechów, pow. zielonogórski, dz. nr 119/10; 119/11; 119/13; 119/20; 136/15; 253/1; 253/2; 254/1; 257/3; 259/1;		
PROJEKTANT: (specj. instalacyjna)	mgr inż. Bartosz Guś upr. WKP/0142/POOS/10	Przedsiębiorstwo Wielobranżowe "GEOMETRA" Sp. z o.o.  ul. Szkolna 9, 66-100 Sulechów	
ASYSTENT PROJEKTANTA:	mgr inż. Andrzej Żurek		

Powiatowy Ośrodek Dokumentacji Geodezyjnej i Kartograficznej w Zielonej Górze Delegatura w Sulechowie

W obszarze oznaczonym linią dokonano aktualizacji treści mapy zasadniczej. Dokumenty z pomiaru uzupełniającego przyjęte do zasobu powiatowego w dniu **01-08-2013** i zaewidencjonowano pod nr. **1166-79/2013**. Niniejsza mapa może służyć do celów projektowych. Projektowane obiekty budowlane wymagające pozwolenia na budowę podlegają wytyczeniu i inwentaryzacji powykonawczej przez jednostki uprawnione do wykonywania prac geodezyjnych.

Sulechów 01-08-2013

.....
Imię i nazwisko, podpis, stanowisko



STAROSTA ZIELONOGÓRSKI

Na podstawie art. 28 ust. 1 ustawy z dnia 15 maja 1989 r. - Prawo geodezyjne i kartograficzne (Dz. U. nr 240, poz. 2027 z 2005 r. t.j. ze zmianami) zgodniono usytuowanie projektowanych sieci uzbrojenia terenu

orc wodociągowe

(wyszczególnienie sieci uzbrojenia terenu)

Uzgodnione usytuowanie sieci uzbrojenia terenu podlega wytyczeniu i geodezyjnej inwentaryzacji powykonawczej przez jednostki uprawnione do wykonywania prac geodezyjnych.

W razie niezgodności realizacji planu uzbrojenia terenu z uzgodnionym projektem inwestor zobowiązany jest przedłożyć mapę pomiarową z pomiarami powykonawczymi właściwemu organowi administracji architektoniczno - budowlanej.

Uzgodnienie usytuowania projektowanej sieci uzbrojenia terenu zachowuje ważność przez okres 3 lat od dnia wydania opinii w sprawie uzgodnienia usytuowania projektowanych sieci uzbrojenia terenu.

Uzgodnienie traci ważność w przypadku, o którym mowa w § 13 rozporządzenia Ministra Rozwoju Regionalnego i Budownictwa z dnia 2 kwietnia 2001 r. w sprawie geodezyjnej ewidencji sieci uzbrojenia terenu oraz zespołów uzgadniania dokumentacji projektowej (Dz. U. Nr 38, poz. 455)

z up. STAROSTY

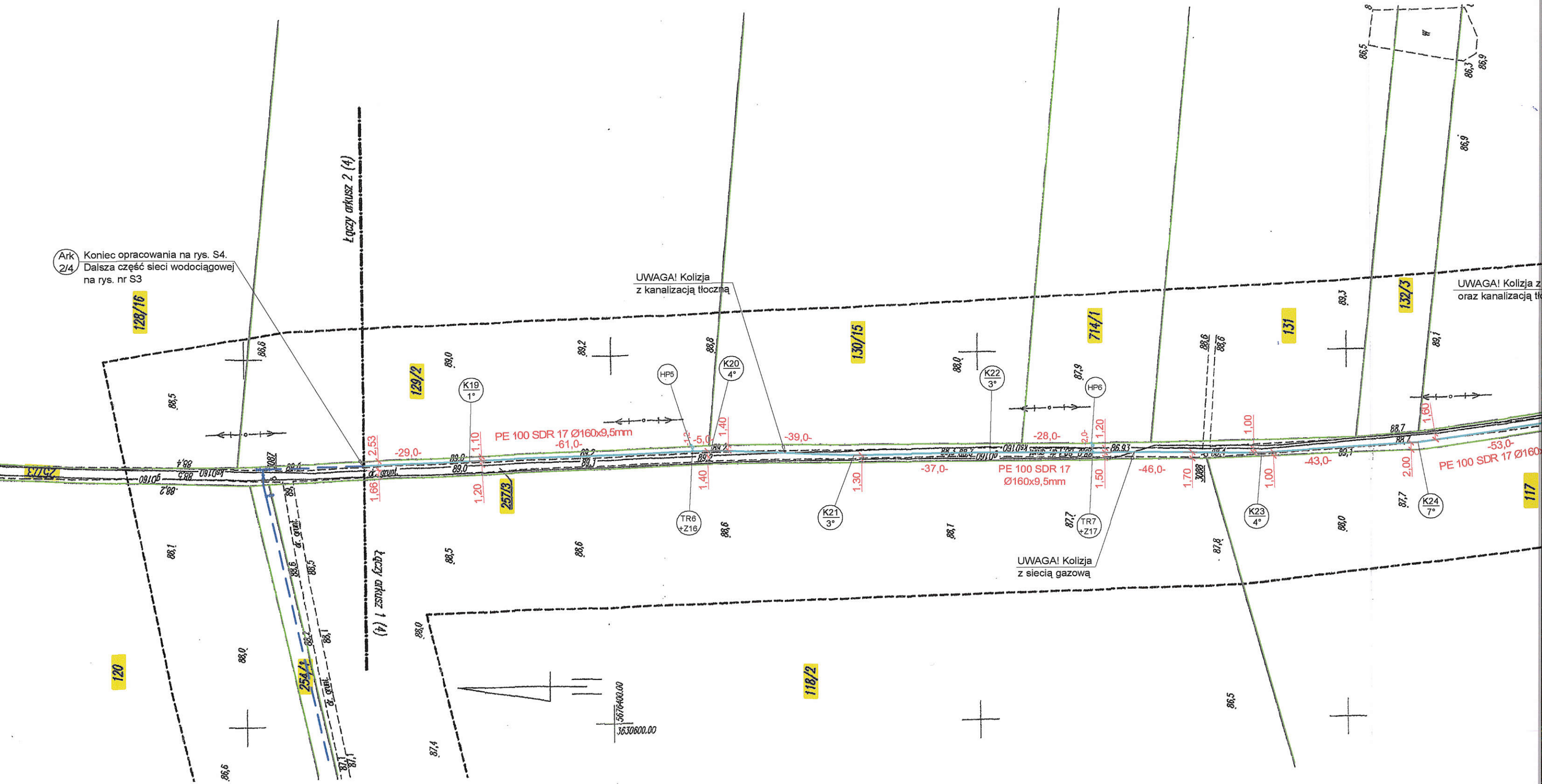
Juste

66-1 6630.1.484.2013
(sygn. opinii)

Zielona Góra 29. SIE. 2013
(miejsce i data)

(organ uzgadniający usytuowanie projektowanych sieci uzbrojenia terenu - inżynier Wiesław Podpiś - Przewodniczącego zespołu) Zespołu Uzgadniania Dokumentacji Projektowej

Ark 2/4
Koniec opracowania na rys. S4.
Dalsza część sieci wodociągowej
na rys. nr S3



UWAGA! Kolizja
z kanalizacją tloczną

UWAGA! Kolizja z...
oraz kanalizacją tloczną

UWAGA! Kolizja
z siecią gazową