

AB-VI.6740.223.1.2013

znak sprawy

**DECYZJA NR 1083/13**

Na podstawie art. 28, art. 33 ust. 1, art. 34 ust. 4 i art. 36 ustawy z dnia 7 lipca 1994r. - Prawo budowlane (jednolity tekst Dz.U.2010.243.1623 z późn. zm.) oraz na podstawie art. 104 ustawy z dnia 14 czerwca 1960r. - Kodeks postępowania administracyjnego (jednolity tekst Dz.U.z 2013r. poz. 267), po rozpatrzeniu wniosku Inwestora z dnia 02.12.2013r.

**zatwierdzam projekt budowlany i wydaję pozwolenie na budowę**

**Sulechowskie Przedsiębiorstwo Komunalne „SuPeKom” Sp. z o.o.  
ul. Poznańska 18, 66-100 Sulechów**

**obejmującą odcinek sieci kanalizacji sanitarnej (kategoria obiektu XXVI) wraz z przyłączami do granic nieruchomości - na terenie działek nr 206/13, 257/1 i 259/1, położonych w rejonie ulic J. Matejki i J. Chełmońskiego w Brzeziu k. Sulechowa**

Autor projektu Bartosz Leszek Guś, upr. bud. nr WKP/0142/POOS/10 w specj. instalacyjnej, jest wpisany na listę członków WOIIIB w Poznaniu. pod numerem WKP/IS/0443/10.

z zachowaniem następujących warunków, zgodnie z art. 36 ust. 1 oraz art. 42 ust. 2 i 3 ustawy - Prawo budowlane:

1. Szczególne warunki zabezpieczenia terenu budowy i prowadzenia robót budowlanych:
  - obiekty budowlane podlegają geodezyjnemu wyznaczeniu w terenie, a po wybudowaniu inwentaryzacji powykonawczej,
  - roboty budowlane prowadzić zgodnie ze sztuką budowlaną, przepisami BHP, pod kierownictwem osoby posiadającej uprawnienia budowlane w odpowiedniej specjalności oraz tak, by nie naruszyły praw osób trzecich,
  - odpowiednio zabezpieczyć teren budowy.
2. Szczegółowe wymagania dotyczące nadzoru na budowie - zawiadomić właściwy organ o zmianach osób kierujących i nadzorujących roboty budowlane (art. 44)
3. Inwestor jest zobowiązany zawiadomić właściwy organ nadzoru budowlanego o zakończeniu budowy co najmniej 21 dni przed zamierzonym terminem przystąpienia do użytkowania.
4. Kierownik budowy jest obowiązany prowadzić dziennik budowy odrębnie dla każdego wydzielonego odcinka robót. Obszar oddziaływania obiektu, o którym mowa w art. 28 ust. 2 ustawy - Prawo budowlane, obejmuje nieruchomości dz. nr 206/13, 257/2, 259/1.

**UZASADNIENIE**

Wnioskiem z dnia 02.12.2013r. Pan Andrzej Żurek, działający w imieniu Inwestora tj. Sulechowskie Przedsiębiorstwo Komunalne „SuPeKom” Sp. z o.o. wystąpił do tut. Urzędu o pozwolenie na budowę sieci kanalizacji sanitarnej wraz z przykanalikami do granic działek na terenie jw.

Stosownie do wymogów procedury administracyjnej, wszystkie strony zostały zawiadomione o wszczęciu postępowania oraz o przysługującym im uprawnieniach. Żadna ze stron nie wniosła uwag i zastrzeżeń.

Mając powyższe na uwadze postanowiłem orzec jak w sentencji.

Od decyzji przysługuje odwołanie do Wojewody Lubuskiego za pośrednictwem Starosty Zielonogórskiego w terminie 14 dni od dnia jej doręczenia.

**Z up. STAROSTY**

*Zdzisław Radczyński*  
p.o. Naczelnika Wydziału  
Architektury i Budownictwa

Otrzymują:

1. Pan Andrzej Żurek  
Pl. Biskupa Wilhelma Pluty 6/2, 66-100 Sulechów  
– pełnomocnik Sulechowskiego Przedsiębiorstwa Komunalnego „SuPeKom” Sp. z o.o.
2. Strony postępowania wg wykazu w aktach sprawy (1)

Do wiadomości:

1. PINB w Zielonej Górze

**Pouczenie:**

1. Inwestor zobowiązany jest zawiadomić o zamierzonym terminie rozpoczęcia robót, na które jest wymagane pozwolenie na budowę, właściwy organ nadzoru budowlanego oraz projektanta sprawującego nadzór nad zgodnością realizacji budowy z projektem co najmniej na 7 dni przed ich rozpoczęciem, dołączając na piśmie:
  - 1) oświadczenie kierownika budowy (robót) stwierdzające sporządzenie planu bezpieczeństwa i ochrony zdrowia oraz przyjęcie obowiązku kierowania budową (robotami budowlanymi), a także zaświadczenie, o którym mowa w art. 12 ust. 7 ustawy - Prawo budowlane,
  - 2) w przypadku ustanowienia nadzoru inwestorskiego - oświadczenie inspektora nadzoru inwestorskiego stwierdzające przyjęcie obowiązku pełnienia nadzoru inwestorskiego nad danymi robotami budowlanymi, a także zaświadczenie, o którym mowa w art. 12 ust. 7 ustawy - Prawo budowlane,
  - 3) informację zawierającą dane zamieszczone w ogłoszeniu, o którym mowa w art. 42 ust. 2 pkt 2 ustawy - Prawo budowlane.
2. Inwestor może przystąpić do użytkowania obiektu przed wykonaniem wszystkich robót budowlanych pod warunkiem uzyskania pozwolenia na użytkowanie wydanego przez właściwy organ nadzoru budowlanego.
3. W przypadku, gdy uzyskanie pozwolenia na użytkowanie nie jest wymagane, do użytkowania obiektu można przystąpić po upływie 21 dni od dnia doręczenia do właściwego organu nadzoru budowlanego zawiadomienia o zakończeniu budowy, jeżeli organ w tym terminie nie wniesie sprzeciwu w drodze decyzji.
4. Przed wydaniem pozwolenia na użytkowanie obiektu, właściwy organ nadzoru budowlanego przeprowadzi obowiązkową kontrolę budowy, zgodnie z art. 59a ustawy - Prawo budowlane. Wniosek o udzielenie pozwolenia na użytkowanie stanowi wezwanie właściwego organu do przeprowadzenia obowiązkowej kontroli.
5. Decyzja o pozwoleniu na budowę wygasa, jeżeli budowa nie została rozpoczęta przed upływem 3 lat od dnia, w którym decyzja ta stała się ostateczna lub budowa została przerwana na czas dłuższy niż 3 lata.

**STAROSTWO POWIATOWE**  
w Zielonej Górze  
**DELEGATURA w Sulechowie**  
66-100 Sulechów, pl. Ratuszowy 8

**Opłatę skarbową uiszczono na rachunek bankowy**

URZĘDNY MIASTA W ZIELONEJ GÓRZE  
831020540200000002024135258

w kwocie 105,-

09.12.2013  
(date)

**INSPEKTOR**  
Wydział Architektury i Budownictwa  
  
Katarzyna Seweryn-Przymuszała



Sulechów, dnia 08.11.2013 r.

Sprawa: BZ.II.6853.148.2013

**Biuro Obsługi Inwestycji  
BGWprojekt  
Pl. Bp Wilhelma Pluty 6/2  
66-100 Sulechów**

**Dotyczy:** uzgodnienia lokalizacji sieci kanalizacji sanitarnej grawitacyjnej w pasie drogowym dróg gminnych – ul. J. Matejki (dz. nr 257/2), J. Chełmońskiego (dz. nr 259/1, 206/13) w Brzeziu k. Sulechowa

Odpowiadając na wniosek dotyczący uzgodnienia lokalizacji ww. sieci, informuję, że przedłożoną koncepcję opiniuję z następującymi uwagami:

- a) budowę sieci można wykonać rozkopem otwartym, przy połówkowym zamknięciu drogi, pod warunkiem odtworzenia zajmowanego terenu pasa drogowego, poprzez ułożenie tłucznia bazaltowego o grubości warstwy po zagęszczeniu 30 cm, w tym dolna warstwa o grubości 15 cm z tłucznia bazaltowego o granulacji 31,5 - 63 mm, górna warstwa o grubości 15 cm i granulacji 0 - 31,5 mm,
- b) w czasie prowadzenia robót w pasie drogowym należy zapewnić bezpieczne warunki ruchu drogowego, poprzez właściwe zabezpieczenie prac, a na czas ich trwania należy opracować projekt tymczasowej organizacji ruchu i uzyskać jego zatwierdzenie,
- c) w czasie wykonywania robót zabrania się składowania urobku i materiałów lub parkowania sprzętu na jezdni oraz w miejscu, którego zajęcie spowoduje zagrożenie bezpieczeństwa ruchu drogowego,
- d) przed rozpoczęciem robót w pasie drogowym należy złożyć wniosek, w celu uzyskania decyzji na zajęcie pasa drogowego, zgodnie z załącznikiem nr 1, jednakże przy niesprzyjających warunkach pogodowych, uniemożliwiających prawidłowe wykonanie robót odtworzeniowych zajmowanego terenu, nie będą wydawane decyzje na zajęcie pasa drogowego,
- e) zajęcie pasa drogowego bez zezwolenia zarządcy drogi lub z przekroczeniem terminu zajęcia wskazanego w decyzji na zajęcie pasa drogowego, lub o powierzchni większej niż określona w ww. decyzji, będzie skutkowało naliczeniem i pobraniem kary pieniężnej w wysokości 10-krotności opłaty ustalonej za zajęcie pasa drogowego, zgodnie z art. 40 ust. 12 ustawy z dnia 21.03.1985r. o drogach publicznych (Dz. U. z 2013 r. poz. 260),
- f) w przypadku rozpoczęcia robót drogowych przez Gminę Sulechów w obrębie działek będących jej własnością, Gmina zastrzega sobie prawo do obciążania właściciela sieci kosztami usunięcia ewentualnych kolizji,
- g) Gmina Sulechów nie ponosi odpowiedzialności za uszkodzenia urządzeń obcych znajdujących się w pasie drogowym,
- h) integralną częścią uzgodnienia jest opieczętowana mapa z naniesioną lokalizacją projektowanej sieci kanalizacji sanitarnej,
- i) niniejsze uzgodnienie stanowi zgodę na korzystanie z terenu gminnych działek drogowych, w celu wykonania robót budowlanych,
- j) uzgodnienie dotyczy wyłącznie dróg, których zarządcą jest Gmina Sulechów i ważne jest 1 rok.

**ZASTĘPCA BURMISTRZA**

*Mirosław Andrasiaik*

## ZAŁĄCZNIK NR 1

W celu uzyskania decyzji zezwalającej na wejście z robotami w pas drogowy należy złożyć wniosek. Jeżeli zajęcie pasa wpływa na ruch drogowy lub ogranicza widoczność na drodze albo powoduje wprowadzenie zmian w istniejącej organizacji ruchu pojazdów lub pieszych, do wniosku na zajęcie pasa należy dołączyć, zgodnie z wymogami Rozporządzenia Rady Ministrów z dnia 1 czerwca 2004 r. w sprawie określenia warunków udzielania zezwoleń na zajęcie pasa drogowego (Dz. U. Nr 140, poz. 1481) oraz Rozporządzenia Ministra Infrastruktury z dnia 23 września 2003 r. w sprawie szczegółowych warunków zarządzania ruchem na drogach oraz wykonywania nadzoru nad tym zarządzaniem (Dz. U. Nr 177, poz. 1729), projekt organizacji ruchu i oznakowania robót prowadzonych w pasie drogowym, zatwierdzony przez organ zarządzający ruchem, właściwy dla danej drogi. Na projekcie należy wyraźnie zaznaczyć linie krawężnika, obrzeży chodnikowych i pasów zieleni oraz nanieść istniejące oznakowanie, a także zaznaczyć granice własności gruntów.

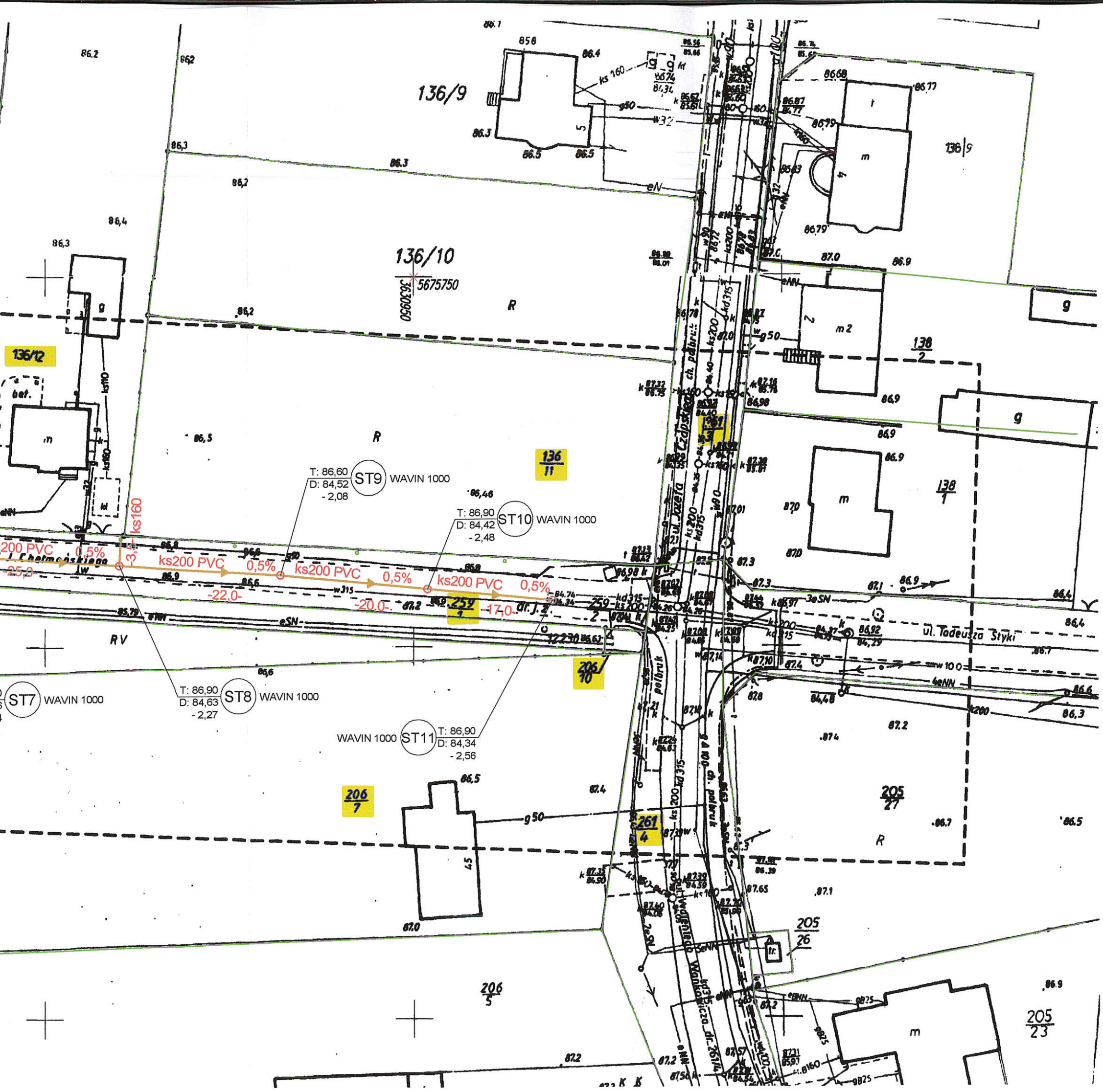
We wniosku należy określić:

- cel zajęcia pasa drogowego,
- szczegółową lokalizację robót (droga, ulica, miejscowość),
- ilość dni kalendarzowych i przewidywany termin robót (od - do),
- powierzchnię zajętego pasa drogowego w rozbiciu na jezdnię, chodniki, pobocze z ewentualnymi rowami,
- długości i średnice układanych urządzeń oraz rur osłonowych,
- dane personalne kierownika odpowiedzialnego za wykonanie robót (imię, nazwisko, adres zamieszkania, nr i seria dowodu osobistego),
- numer i datę uzgodnienia wydanego przez Gminę Sulechów.

Ponadto do wniosku należy dołączyć:

- pozwolenie na budowę lub zgłoszenie robót do organu budowlanego wraz z uzgodnioną dokumentacją-do wglądu,
- plan sytuacyjny w skali 1:1000 lub 1:500, z zaznaczeniem granic i podaniem wymiarów planowanej powierzchni zajęcia pasa drogowego,
- szczegółowy harmonogram robót,
- kopię uzgodnienia lokalizacji urządzeń obcych wydanego przez Gminę Sulechów.



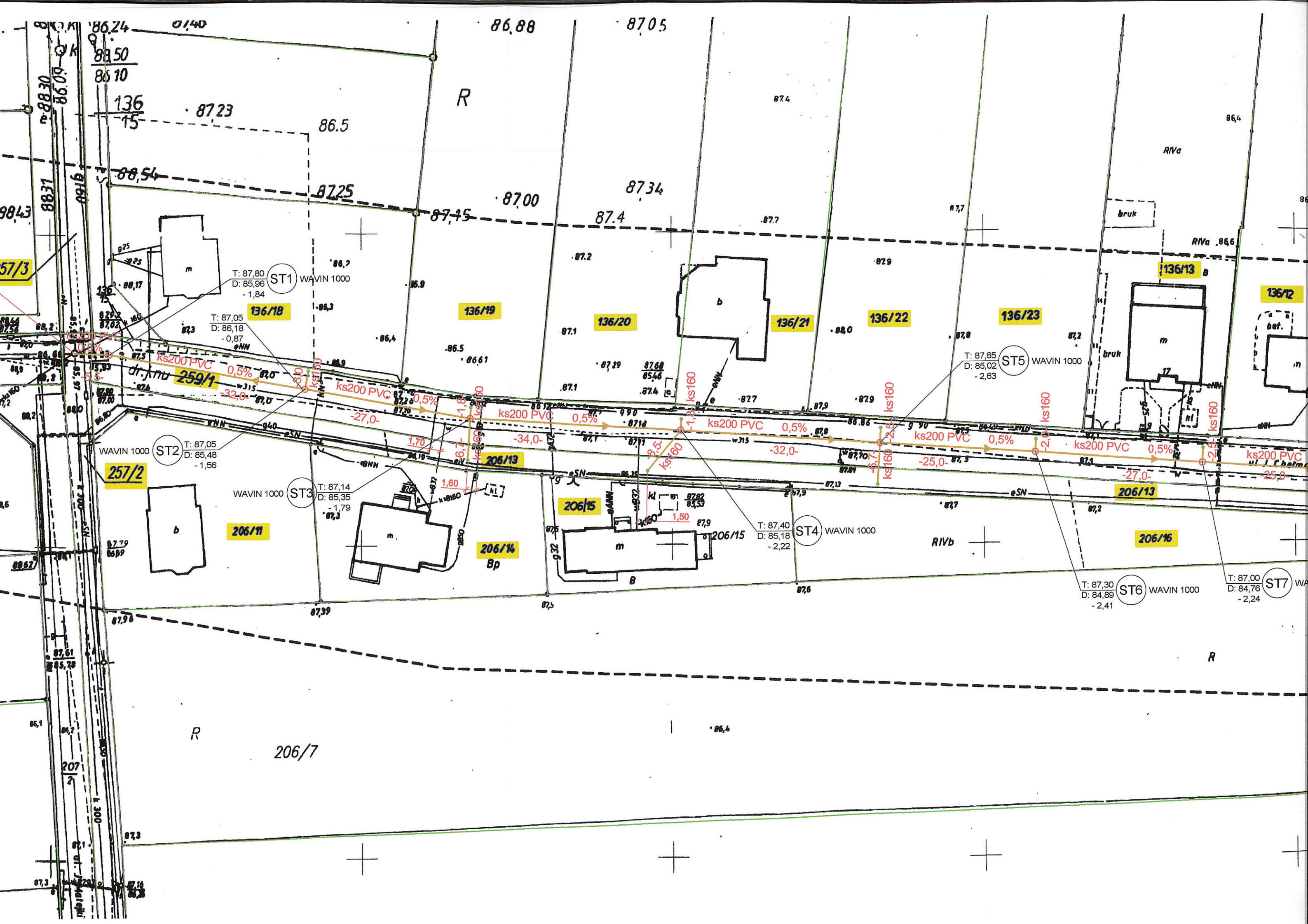


**GMINA SULECHÓW**  
 ul. Plac Ratuszowy 6  
 66-100 SULECHÓW  
 Projekt uzgodniono  
 bez uwag / z uwagami  
 pismem znak Bz. II. 6853.748.2013  
 z dnia 08.11.2013  
 Inspektor ds. dróg  
*Malgorzata Rudzińska*

- LEGENDA:**
- ks200 PVC Projektowana sieć kanalizacyjna z przykanalikami
  - WAVIN 1000 S2 Studnia kanalizacyjna włączowa Tęgra Ø1000
  - Ø315 S2A Studnia kanalizacyjna niewłączowa Ø315 na przykanaliku
  - Granice działek

BIURO OBSŁUGI INWESTYCJI <b>BGWprojekt</b> pl. Bp. Wilhelma Pluty 6/2 66-100 Sulechów tel.: (68) 3213894		SIEĆ KANALIZACJI SANITARNEJ Z PRZYKANALIKAMI	
Tytuł rysunku: PROJEKT ZAGOSPODAROWANIA TERENU		branża / nr rys.: sanitarna S1	
Inwestor: Sulechowskie Przedsiębiorstwo Komunalne "SuPeKom", 66-100 Sulechów, ul. Poznańska 18		skala 1:500	
Lokalizacja: Obręb BRZEZIE k/Sulechowa, gmina Sulechów, dz. nr 206/13; 257/2; 259/1;		data: 09.2013	
Asystent projektanta: mgr inż. Andrzej Żurek		podpisy: 	
Projektant: mgr inż. Bartosz Guś nr upr. WKP/0142/POOS/10			







## MAPA DO CELÓW PROJEKTOWYCH

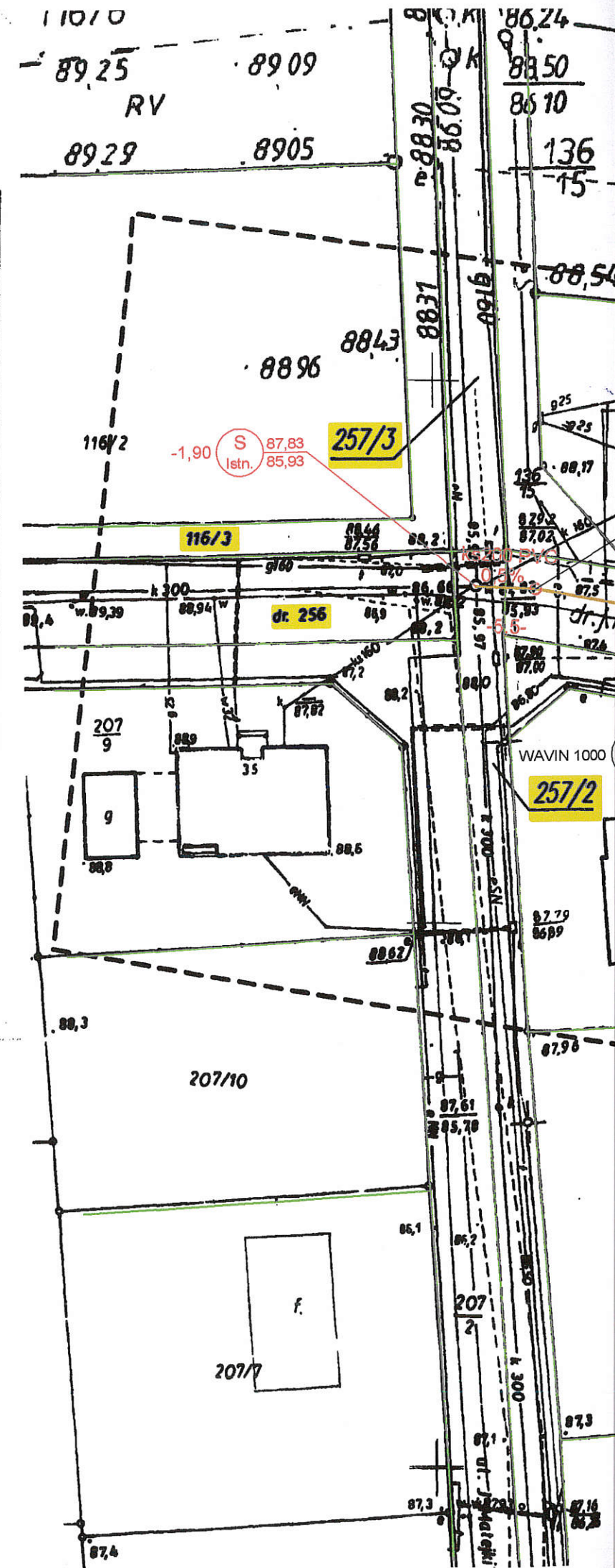
Oznac. kanc. zgłoszenia pracy geodezyjnej		KERG 1166-51/2013; Dz.1350/2013
Miejscowość	Brzezie k./Sulechowa	
Jednostka ewidencyjna	identyfikator	080906_5
	nazwa	gm.Sulechów
Obręb ewidencyjny	identyfikator	0002
	nazwa	Brzezie k./Sulechowa
Skala mapy	1:500	
Układ współrzędnych	prostokątnych płaskich	1965
	wysokości	Kronsztad 86
Oznaczenie granic obszaru, który był przedmiotem aktualizacji		
Służebności gruntowe mające wpływ na zagospodarowanie gruntów zlokalizowanych w granicach projektowanej inwestycji		Nie sprawdzano
Kontur użytku gruntowego, który nie jest ujawniony w bazie ewidencji gruntów i budynków		
<b>UWAGI:</b> 1. Granice działek zgodne z EgiB. 2. Nie wyklucza się istnienia w terenie, innych nie wykazanych na niniejszej mapie urządzeń podziemnych, które nie były zgłoszone do inwentaryzacji. 3. Niniejszą mapę opracowano na podstawie istniejącej mapy syt-wys w skali 1:500, oraz pomiaru uzupełniającego; sekcja - 431.212.2511, 2512, 2513, 2514		
Data aktualizacji mapy	15.05.2013 roku	
+ + Biuro Obsługi Inwestycji "BGWprojekt" w Sulechowie, BGW-109/2013 geodeta Krzysztof Hojan Sulechów, 22.05.2013r.		

  
 GEODETA  
 Krzysztof Hojan

mgr inż. Andrzej Kozłowski  
 GEODEZJA  
 uprawnień nr 107 w zakresie L.L.S.

**BIURO OBSŁUGI INWESTYCJI „BGWprojekt”**  
 66-100 Sulechów, Pl. Bp. Wilhelma Pluty 6/2  
 tel./fax 68 321 38 94, bgwprojekt.pl  
 NIP 925-100-82-22, Reg. 978032994

Powiatowy Ośrodek  
 Dokumentacji Geodezyjnej i Kartograficznej  
 w Zielonej Górze Delegatura w Sulechowie  
 W obszarze oznaczonym linią \_\_\_\_\_  
 dokonano aktualizacji treści mapy zasadniczej.  
 Dokumenty z pomiaru uzupełniającego z dnia 15.05.2013  
 do zasobu powiatowego w dniu 20.05.2013  
 i zarejestrowano pod nr. 1166-51/2013  
 Niniejsza mapa może służyć do celów projektowych.  
 Projektowane obiekty budowlane wymagające pozwolenia  
 na budowę podlegają wytyczeniu i inwentaryzacji  
 powykonawczej przez jednostki uprawnione  
 do wykonywania prac geodezyjnych.  
 Sulechów, 22.05.2013



## **OPINIA NR GG-I.6630.1.696.2013**

uzgodnienia dokumentacji projektowej

Przedmiot uzgodnienia:       **sieć kanalizacji sanitarnej**

Lokalizacja obiektu:   **Brzezie k/Sulechowa, dz. nr 206/13, 257/2, 259/1,  
gm. Sulechów**

Zlecniodawca:           **BIURO OBSŁUGI INWESTYCJI BGW projekt**

Data wpływu do zespołu:   2013-11-22

Zespół Uzgadniania Dokumentacji Projektowej opiniuje pozytywnie lokalizację obiektu.

Podstawa prawna uzgodnienia:

- Ustawa z dnia 17 maja 1989 r. Prawo Geodezyjne i Kartograficzne art. 28 ust. 1 (Dz. U. z 2005 r. Nr 240 poz. 2027 t.j. z późniejszymi zmianami),
- Rozporządzenie Ministra Rozwoju Regionalnego i Budownictwa z dnia 02 kwietnia 2001 r. (Dz. U. Nr 38 poz. 455) w sprawie geodezyjnej ewidencji sieci uzbrojenia terenu oraz zespołów uzgadniania dokumentacji projektowej.

Uwagi i zalecenia:

Uzgodniony obiekt budowlany należy zlecić do wytyczenia i pomiaru powykonawczego uprawnionej jednostce wykonawstwa geodezyjnego a znajdujące się na jego obszarze znaki geodezyjne chronić przed zniszczeniem – ustawa z dnia 17 maja 1989 r. Prawo geodezyjne i kartograficzne (Dz. U. z 2005r. Nr 240, poz. 2027, t.j. z późniejszymi zmianami).

Jakakolwiek zmiana projektowanej trasy uzgodnionej niniejszym protokołem wymaga ponownego uzgodnienia przez ZUDP.

Uzgodnienie zachowuje ważność przez okres 3 lat od dnia wydania opinii w sprawie uzgodnienia usytuowania projektowanych sieci uzbrojenia terenu. Uzgodnienie traci ważność w przypadku, o którym mowa w § 13 rozporządzenia Ministra Rozwoju Regionalnego i budownictwa z dnia 02 maja 2001r. w sprawie geodezyjnej ewidencji sieci uzbrojenia terenu oraz zespołów uzgadniania dokumentacji projektowej (Dz. U. Nr 38, poz. 455).

Integralną częścią kartograficzną niniejszego protokołu są plansze projektu opatrzone klauzulą uzgodnienia.

Prace ziemne w miejscach zbliżeń i skrzyżowań z istniejącą siecią uzbrojenia terenu należy prowadzić ręcznie z zachowaniem ostrożności. O terminie ich rozpoczęcia bezwzględnie powiadomić użytkowników tych sieci, z którymi występuje kolizja.

W przypadku natrafienia na przewody lub urządzenia sieci uzbrojenia terenu nie naniesione na podkładzie mapowym należy zawiadomić natychmiast właściwą jednostkę branżową.

W razie niezgodności realizacji sieci uzbrojenia terenu z projektem inwestor zobowiązany jest powiadomić niezwłocznie właściwy organ administracji architektoniczno-budowlanej zgodnie z § 16



rozporządzenia Ministra Rozwoju regionalnego i Budownictwa z dnia 2 maja 2001r. (Dz. U. Nr 38, poz. 455).

O całkowitym zakończeniu inwestycji w terminie względnie nie przystąpienie do realizacji uzgodnionej dokumentacji inwestor powiadomi pisemnie odpowiedni ZUDP.

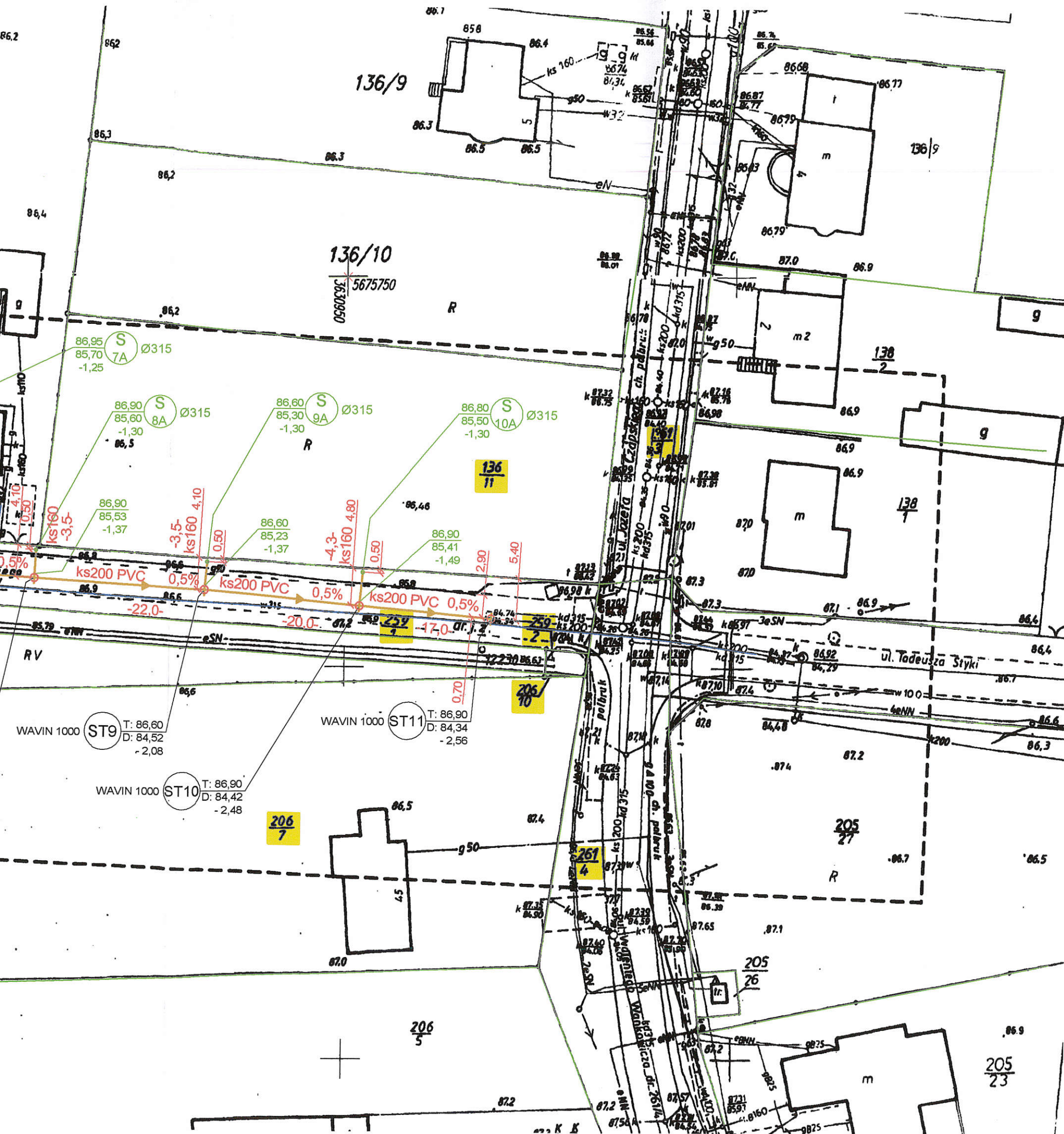
Inwestor ponosi odpowiedzialność karną i materialną za spowodowanie uszkodzeń w sieci uzbrojenia terenu w czasie wykonywania robót oraz za uszkodzenia i szkody, które w przyszłości mogłyby powstać na skutek prowadzonych robót.

Przekazujemy stanowisko Członków i Konsultantów Zespołu:

1. Starostwo Powiatowe Wydział Architektury i Budownictwa w Zielonej Górze  
- **uzgodniono**
2. Powiatowy Inspektorat Nadzoru Budowlanego Starostwo Powiatowe w Zielonej Górze  
- **uzgodniono**
3. Powiatowy Zielonogórski Zarząd Dróg z siedzibą w Cigacicach – **nie dotyczy**
4. Zarząd Dróg Wojewódzkich w Zielonej Górze – **nie dotyczy**
5. Generalna Dyrekcja Dróg Krajowych i Autostrad Oddział w Zielonej Górze – **nie dotyczy**
6. Telefonía DIALOG S.A. w Zielonej Górze – **nie dotyczy**
7. EWE energia Sp. z o.o. z siedzibą w Międzyzreczu – **uzgodniono bez uwag**

z up. STAROSTY  
*Anna Rudnik*  
ANNA RUDNIK  
PRZEWODNICZĄCY  
Zespołu Uzgadniania Dokumentacji Projektowej





**WSPÓŁRZĘDNE**

**CHARAKTERYSTYCZNYCH PUNKTÓW:**

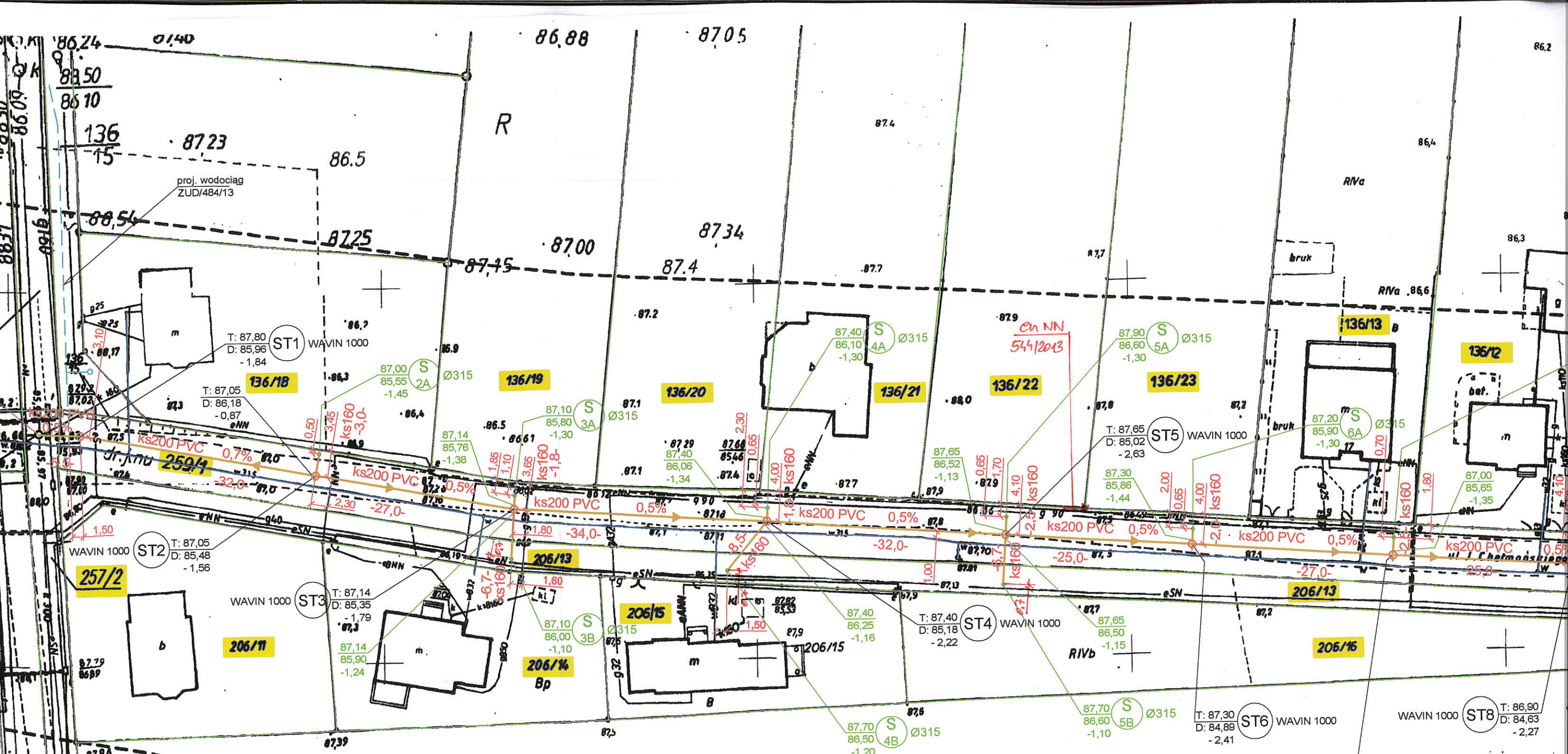
S lstrn	- X = 5675731.12	Y = 3630703.72
S1	- X = 5675730.87	Y = 3630709.21
S2	- X = 5675725.20	Y = 3630740.71
S3	- X = 5675720.42	Y = 3630767.28
S4	- X = 5675718.27	Y = 3630801.21
S5	- X = 5675716.06	Y = 3630833.14
S6	- X = 5675714.44	Y = 3630858.08
S7	- X = 5675712.53	Y = 3630885.01
S8	- X = 5675710.99	Y = 3630909.97
S9	- X = 5675709.68	Y = 3630931.93
S10	- X = 5675707.81	Y = 3630951.84
S11	- X = 5675706.24	Y = 3630968.77
S2A	- X = 5675728.10	Y = 3630741.23
S3A	- X = 5675722.21	Y = 3630767.39
S3B	- X = 5675713.77	Y = 3630766.86
S4A	- X = 5675720.06	Y = 3630801.31
S4B	- X = 5675711.78	Y = 3630795.84
S5A	- X = 5675718.44	Y = 3630833.27
S5B	- X = 5675709.41	Y = 3630832.74
S6A	- X = 5675716.48	Y = 3630858.20
S7A	- X = 5675714.90	Y = 3630885.15
S8A	- X = 5675714.58	Y = 3630910.17
S9A	- X = 5675713.26	Y = 3630932.26
S10A	- X = 5675712.11	Y = 3630952.24

**LEGENDA:**

- ks200 PVC Projektowana sieć kanalizacyjna z przykanalikami
- WAVIN 1000 (S2) Studnia kanalizacyjna włączowa Tegra Ø1000
- Ø315 (S2A) Studnia kanalizacyjna niewłączowa Ø315 na przykanaliku
- Granice działek

<b>BIURO OBSŁUGI INWESTYCJI</b> <b>BGWprojekt</b> pl. Bp. Wilhelma Pluty 6/2 66-100 Sulechów tel.: (68) 3213894		<b>SIEĆ KANALIZACJI SANITARNEJ          Z PRZYKANALIKAMI</b>	
Tytuł rysunku: PROJEKT ZAGOSPODAROWANIA TERENU		branża / nr rys.: sanitarna S1	
Inwestor: Sulechowskie Przedsiębiorstwo Komunalne "SuPeKom", 66-100 Sulechów, ul. Poznańska 18		skala: 1:500	
Lokalizacja: Obręb BRZEZIE k/Sulechowa, gmina Sulechów, dz. nr 206/13; 257/2; 259/1;		data: 10.2013	
Asystent projektanta: mgr inż. Andrzej Żurek		podpisz: 	
Projektant: mgr inż. Bartosz Guś nr upr. WKP/0142/POOS/10			





**STAROSTA ZIELONOGÓRSKI**  
 (nazwa organu uzgadniającego usytuowanie projektowanych sieci)

Na podstawie art. 20 ustawy z dnia 17 maja 1989 r. - Prawo geodezyjne i kartograficzne (Dz. U. nr 240, poz. 2027 z 2005 r. t.j. ze zm.) uzgodniono usytuowanie projektowanych sieci uzbrojenia terenu

*sieć kanalizacji sanitarnej*  
 (wyszczególnienie uzgadnianych sieci uzbrojenia terenu)

Uzgodnione usytuowanie sieci uzbrojenia terenu podlega wytyczeniu i geodezyjnej inwentaryzacji powykonawczej przez jednostki uprawnione do wykonywania prac geodezyjnych. W razie niezgodności realizacji sieci uzbrojenia terenu z uzgodnionym projektem inwestor zobowiązany jest przedłożyć mapę z wynikami pomiarów powykonawczych właściwemu organowi administracji architektoniczno - budowlanej.

Uzgodnienie usytuowania projektowanych sieci uzbrojenia terenu zachowuje ważność przez okres 3 lat od dnia wydania opinii w sprawie uzgadniania usytuowania projektowanych sieci uzbrojenia terenu.

Uzgodnienie traci ważność w przypadku, o którym mowa w § 13 rozporządzenia Ministra Rozwoju Regionalnego i Budownictwa z dnia 2 kwietnia 2001 r. w sprawie geodezyjnej inwentaryzacji sieci uzbrojenia terenu oraz zespółów uzgadniania dokumentacji projektowej. (Dz. U. Nr 38, poz. 455)

**z up. STAROSTY**  
*[Podpis]*


66-1.6630.1.696.2013  
 (sygn. opinii)

*Zielona Góra* 28. LIS. 2013  
 (miejscowość i data)

(organ uzgadniający usytuowanie projektowanych sieci uzbrojenia terenu - imię, nazwisko i podpis przewodniczącego zespołu) Zespołu Uzgadniania Dokumentacji Projektowej



# MAPA DO CELÓW PROJEKTOWYCH

Oznac. kanc. zgłoszenia pracy geodezyjnej		KERG 1166-51/2013;Dz.1350/2013
Miejscowość		Brzezcie k./Sulechowa
Jednostka ewidencyjna	identyfikator	080906_5
	nazwa	gm.Sulechów
Obręb ewidencyjny	identyfikator	0002
	nazwa	Brzezcie k./Sulechowa
Skala mapy		1:500
Układ współrzędnych	prostokątnych płaskich	1965
	wysokości	Kronsztad 86
Oznaczenie granic obszaru, który był przedmiotem aktualizacji		-----
Służebności gruntowe mające wpływ na zagospodarowanie gruntów zlokalizowanych w granicach projektowanej inwestycji		Nie sprawdzano
Kontur użytku gruntowego, który nie jest ujawniony w bazie ewidencji gruntów i budynków		
<b>UWAGI:</b> 1. Granice działek zgodne z EgiB. 2. Nie wyklucza się istnienia w terenie, innych nie wykazanych na niniejszej mapie urządzeń podziemnych, które nie były zgłoszone do inwentaryzacji. 3. Niniejszą mapę opracowano na podstawie istniejącej mapy syt-wys w skali 1:500, oraz pomiaru uzupełniającego; sekcja - 431.212.2511, 2512, 2513, 2514		
Data aktualizacji mapy		15.05.2013 roku
 Biuro Obsługi Inwestycji "BGWprojekt" w Sulechowie, BGW-109/2013		
geodeta Krzysztof Hojan		Sulechów, 22.05.2013r.

*Krzysztof Hojan*  
 GEODETA  
 Krzysztof Hojan

mgr inż. *[Signature]*  
 GEODETA  
 uprawnienia nr. 1071 w zakresie 1.2.14

BIURO OBSŁUGI INWESTYCJI  
 „BGWprojekt”  
 Sulechów, Pl. Bp. Wilhelma Pluty 6/2  
 68 321 38 94, bgwprojekt.pl  
 5-100-82-22, Reg. 978032994

Powiatowy Ośrodek  
 Dokumentacji Geodezyjnej i Kartograficznej  
 w Zielonej Górze Delegatura w Sulechowie  
 W obszarze oznaczonym linią -----  
 dokonano aktualizacji treści mapy zasadniczej.  
 Dokumenty z pomiaru uzupełniającego z dnia 15.05.2013  
 do zasobu powiatowego w dniu 15.05.2013  
 i zaewidencjonowano pod nr. 1166-51/2013  
 Niniejsza mapa może służyć do celów projektowych.  
 Projektowane obiekty budowlane wymagające pozwolenia  
 na budowę podlegają wytyczeniu i inwentaryzacji  
 powykonawczej przez jednostki uprawnione  
 do wykonywania prac geodezyjnych.  
 Sulechów 29.05.2013 *[Signature]*  
(miejscowość i data)      imię i nazwisko, podpis, stanowisko

11070  
 89,25      89,09  
 RV  
 89,29      89,05

